
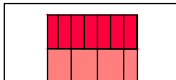
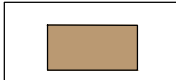

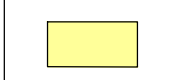








STADT FRANKENTHAL BEBAUUNGSPLAN "MÖRSCH, WESTLICH DES FRIEDHOFS"

STÄDTEBAULICHES KONZEPT



LEGENDE

-  GEBÄUDE BESTAND
-  GEBÄUDE PLANUNG
-  GARAGEN
-  PRIVATE STELLPLÄTZE
-  ÖFFENTLICHE PARKPLÄTZE
-  MÜLL
-  BAUGRUNDSTÜCKSFLÄCHEN
-  ÖFFENTL. VERKEHRSFLÄCHE
-  ÖFFENTLICHES GRÜN
-  BAUM, GEPLANT
-  VERSICKERUNG



FLÄCHEN		GEBÄUDEANZAHL	
BAUFLÄCHE GEPLANT	4.069 m ²	DHH	4
DAVON KINDERTAGESSTÄTTE	2.450 m ²	DURCHSCHNITTliche FLÄCHE PRO HAUS	375 m ²
VERKEHRSFLÄCHE GEPLANT	668 m ²		
GRÜNFLÄCHE GEPLANT	412 m ²		
SUMME	5.150 m ²		

PLANUNGSBÜRO PISKE Telefon 06 21 / 54 50 31 info@piske.com www.piske.com	BAUH.	Stadt Frankenthal		PROJ.NR.	1723
	PROJEKT	Bebauungsplan "Mörsch, westlich des Friedhofs"		BEARB.	De
	PLAN	Städtebauliches Konzept		GEZ.	MK
		BLGR.	A3	MASSTB	1:1000
		BAUH.		DATUM	März 2019