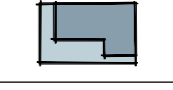



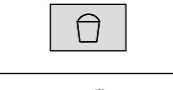



# STADT FRANKENTHAL BEBAUUNGSPLAN "MÖRSCHER STRASSE"

# STÄDTEBAULICHES KONZEPT

## LEGENDE VARIANTE 2

-  GEBÄUDE BESTAND
-  GEBÄUDE PLANUNG
-  BAUGRUNDSTÜCKSFLÄCHEN
-  PRIVATE VERKEHRSFLÄCHE
-  PRIVATE STELLPLÄTZE
-  ÖFFENTLICHES GRÜN
-  KINDERSPIELPLATZ
-  BAUM, GEPLANT

FLÄCHEN		GEBÄUDEANZAHL		
BAUFLÄCHE GEPLANT	9.769 m <sup>2</sup>	EZH	3	
VERKEHRSFLÄCHE GEPLANT	1.930 m <sup>2</sup>	DHH	2	
GRÜNFLÄCHE GEPLANT	1.019 m <sup>2</sup>	RH	16	
SUMME	12.718 m <sup>2</sup>	MFH	3	
			DURCHSCHNITTLICHE FLÄCHE PRO HAUS	349 m <sup>2</sup>



PLANUNGSBÜRO <b>PISKE</b> Telefon 06 21 / 54 50 31 info@piske.com   www.piske.com	BAUH.	Stadt Frankenthal	PROJ.NR.	1757	PLAN NR. <b>2.2</b>	
	PROJEKT	Bebauungsplan "Mörscher Straße"	BEARB.	De		
	PLAN	Städtebauliches Konzept V2	GEZ.	JS	MASSTB.	1:1000
			BLGR.	57/30	DATUM	Februar 2019
			BAUH.			

