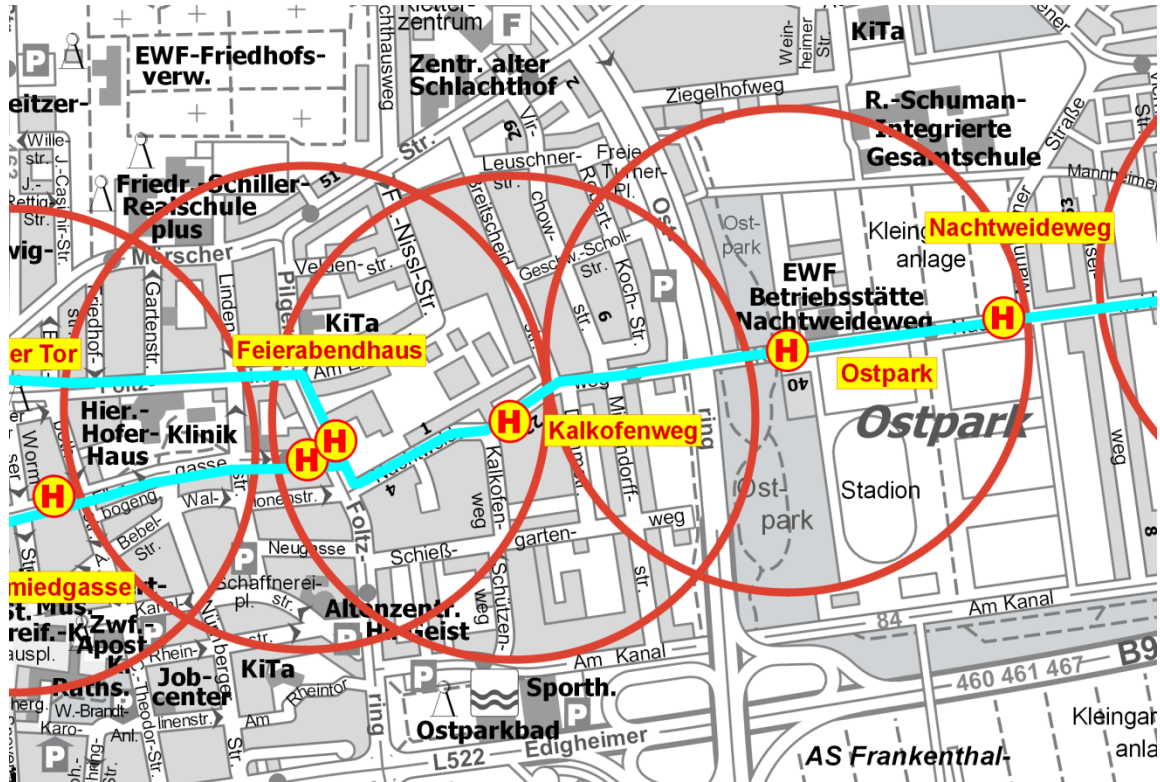


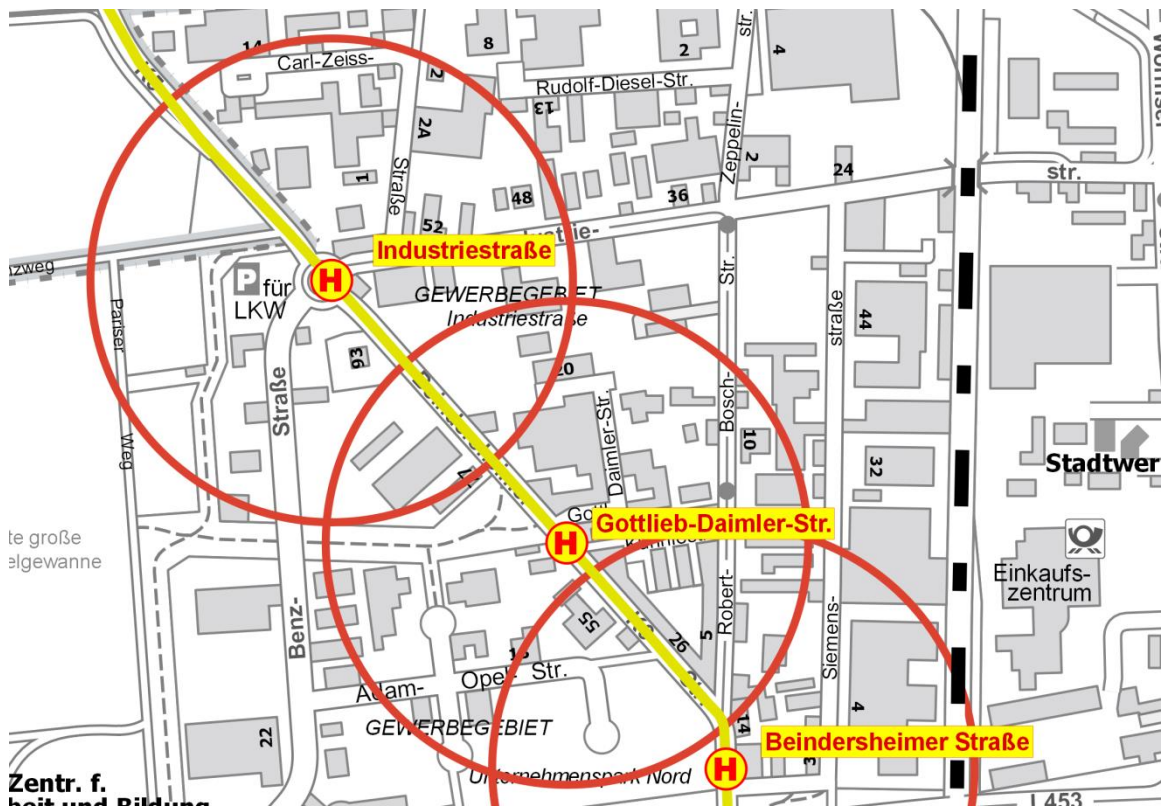
Anlage: Übersichtskarten

Linie 84

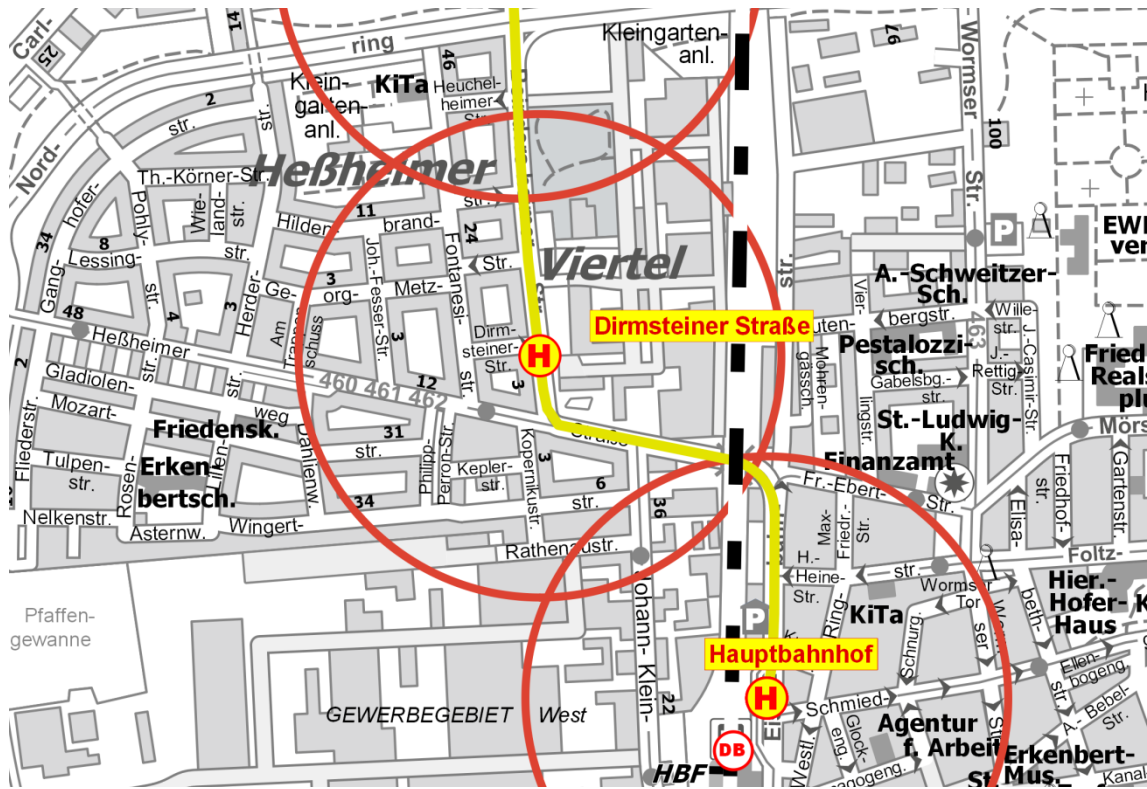


Karte 1: Haltestellen Kalkofenweg und Ostpark auf der Linie 84

Linie 462

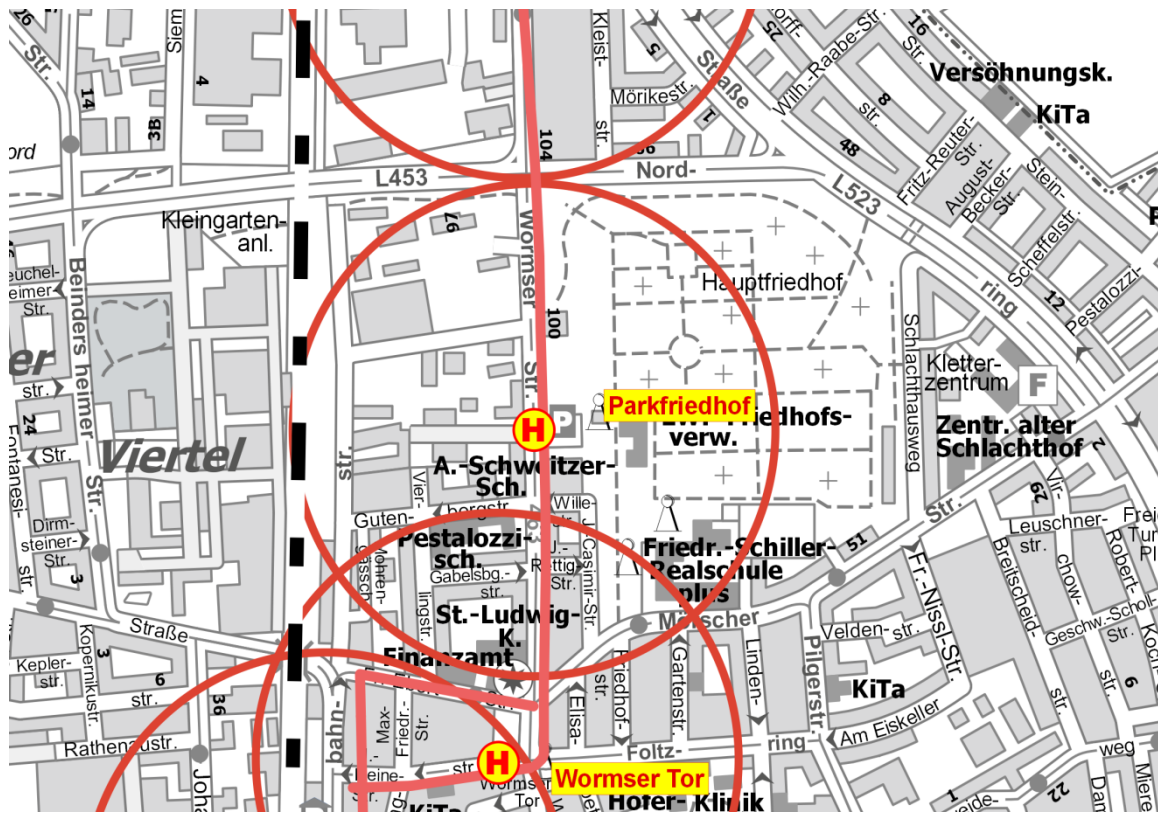


Karte 2: Haltestelle Industriestraße

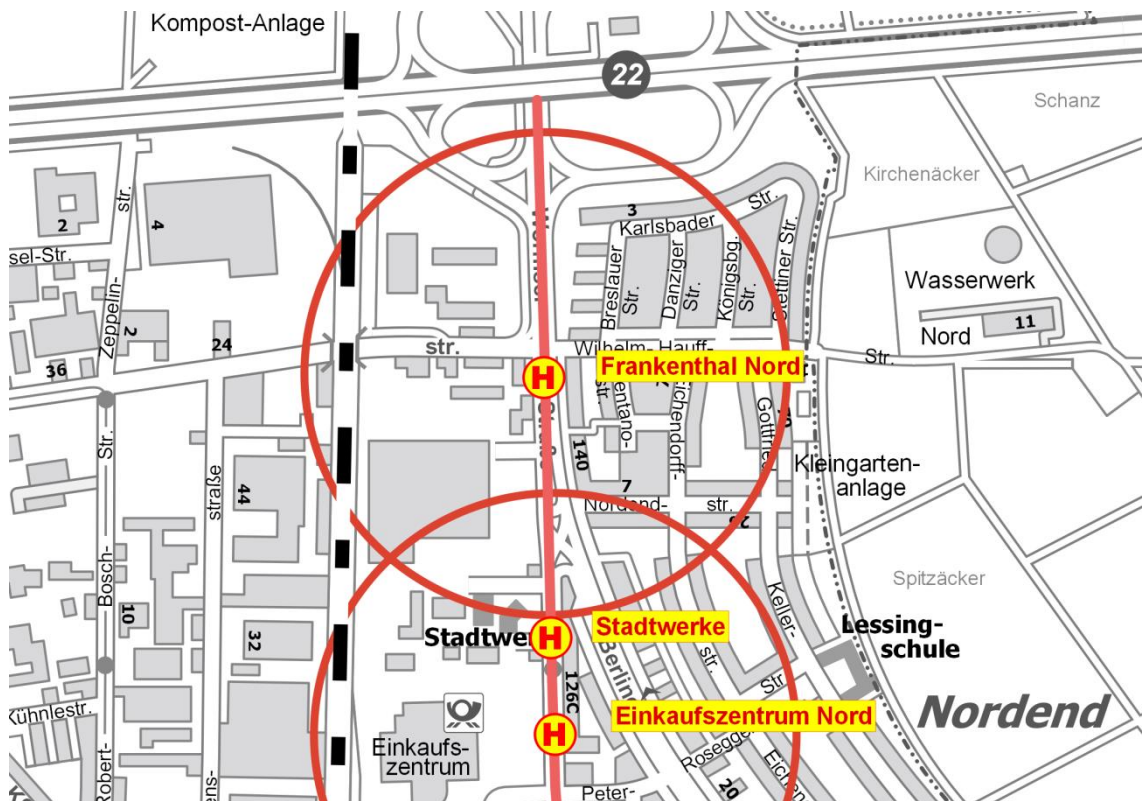


Karte 3: Haltestelle Dirmsteiner Straße

Linie 463

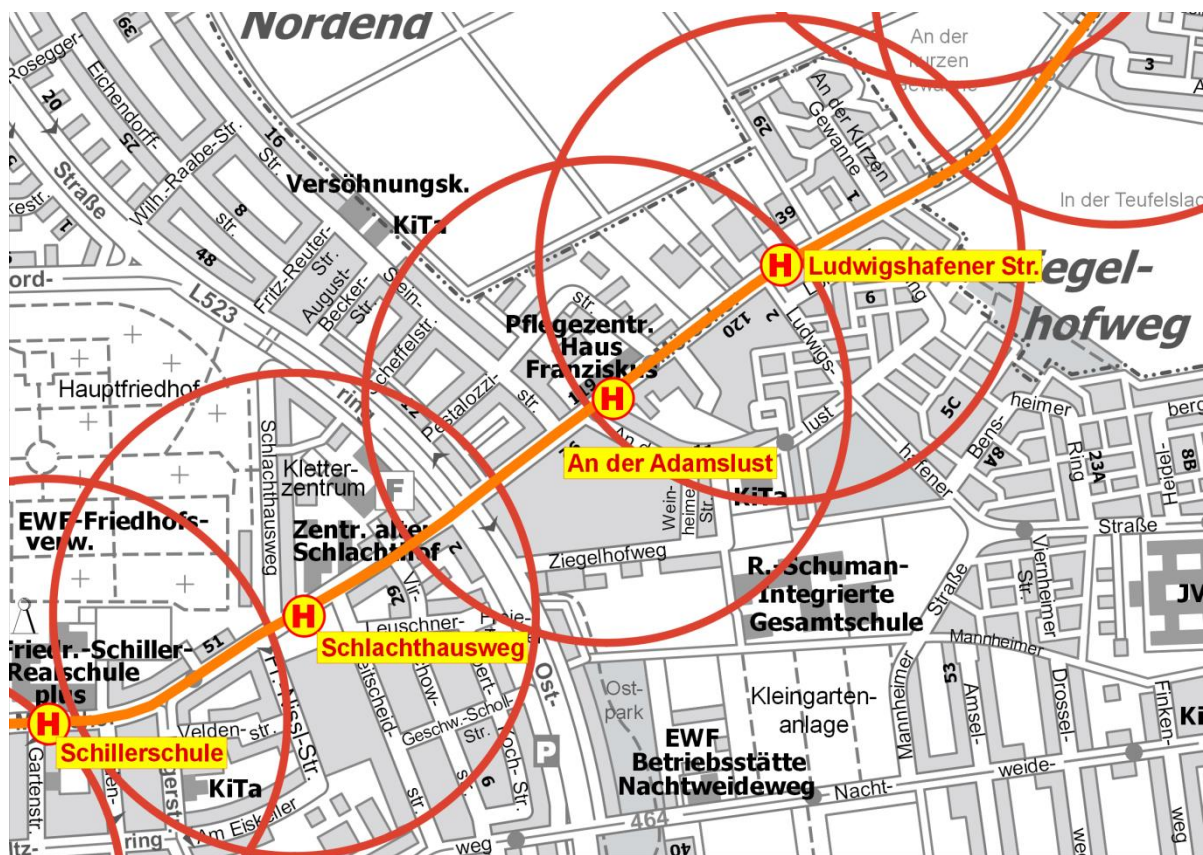


Karte 4: Haltestelle Parkfriedhof



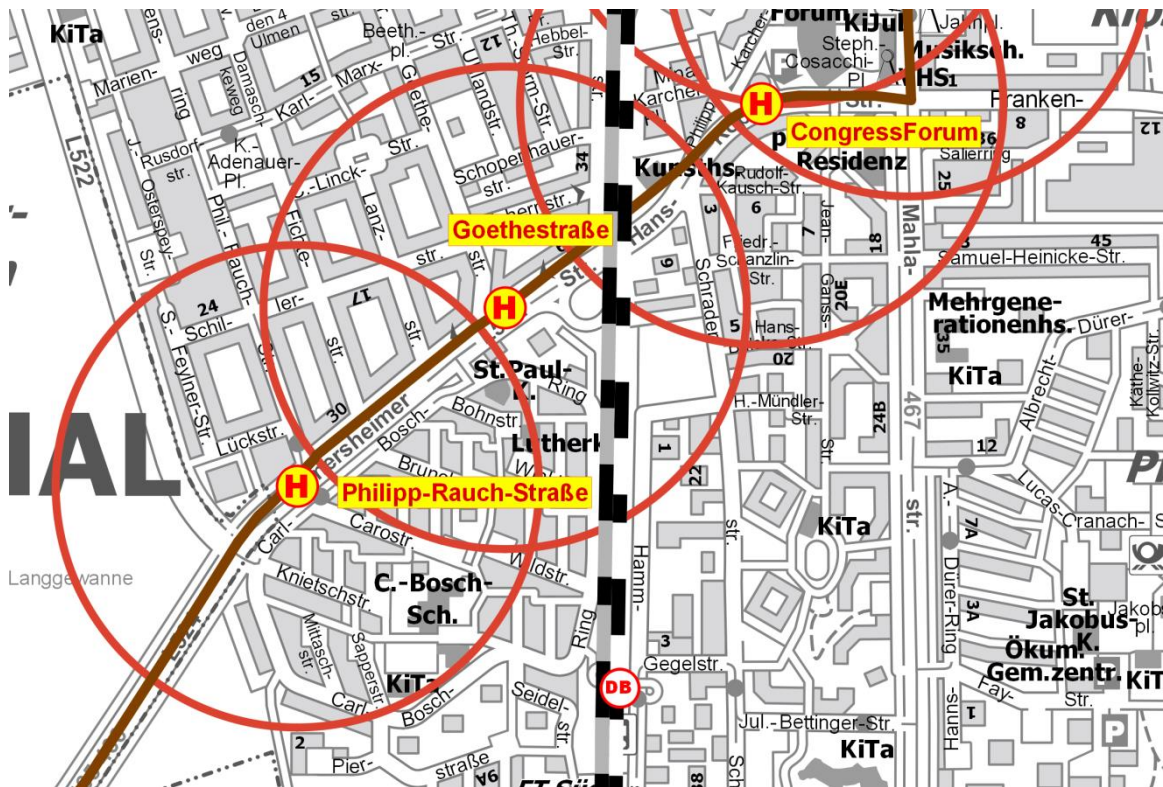
Karte 5: Haltestelle Frankenthal Nord

Linie 464



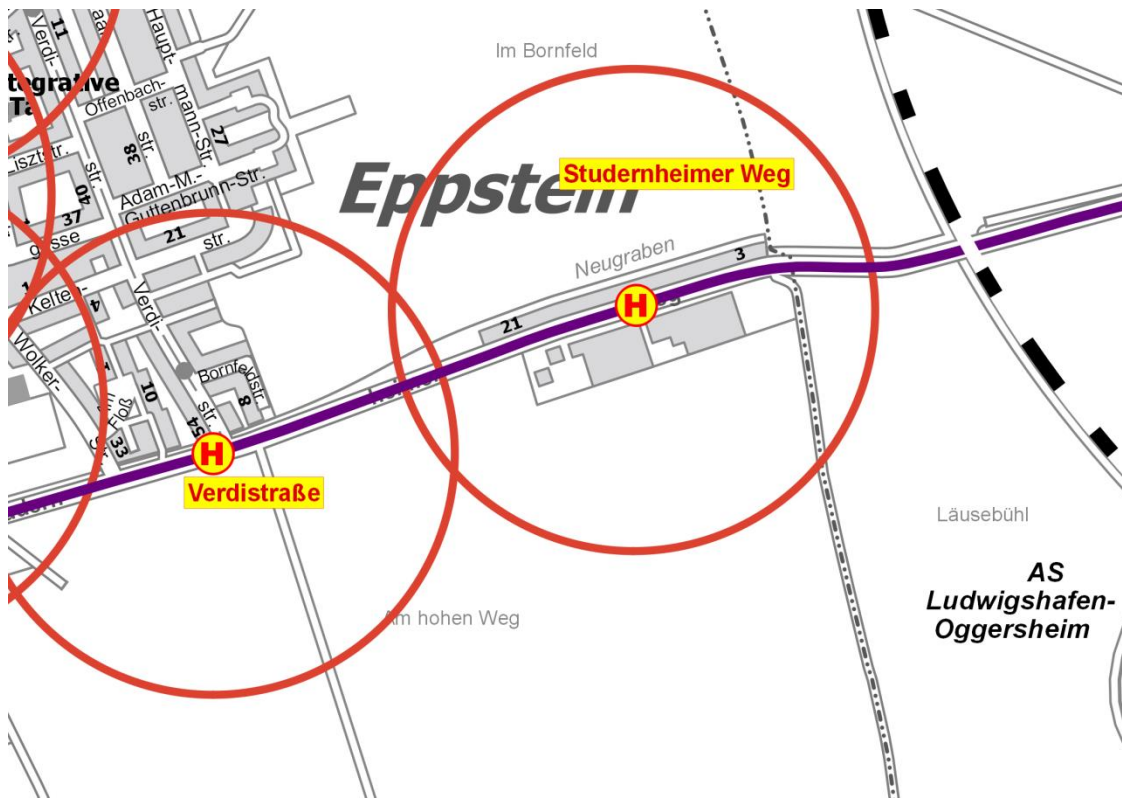
Karte 6: Haltestellen Schlachthausweg und An der Adamslust

Linie 465



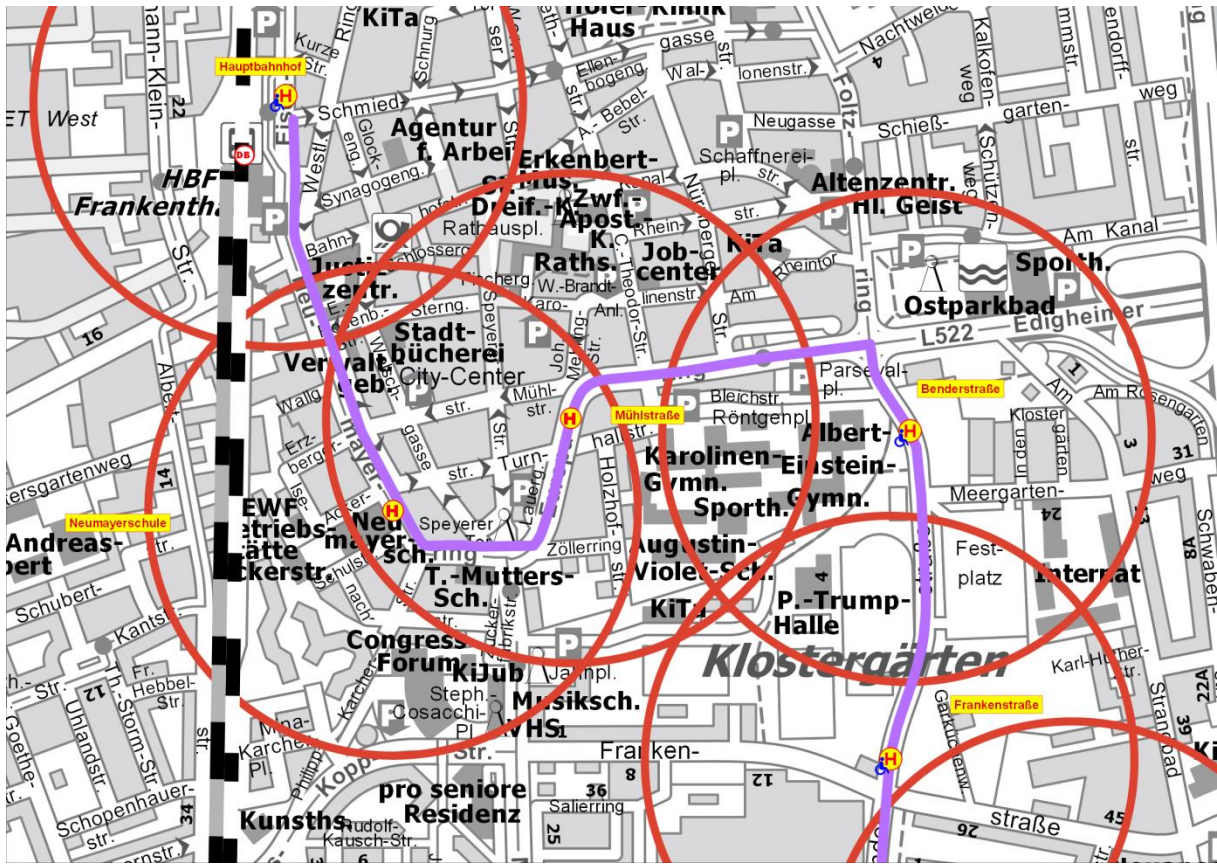
Karte 7: Bushaltestellen Philipp-Rauch-Straße (neue Lage) und CongressForum

Linie 466

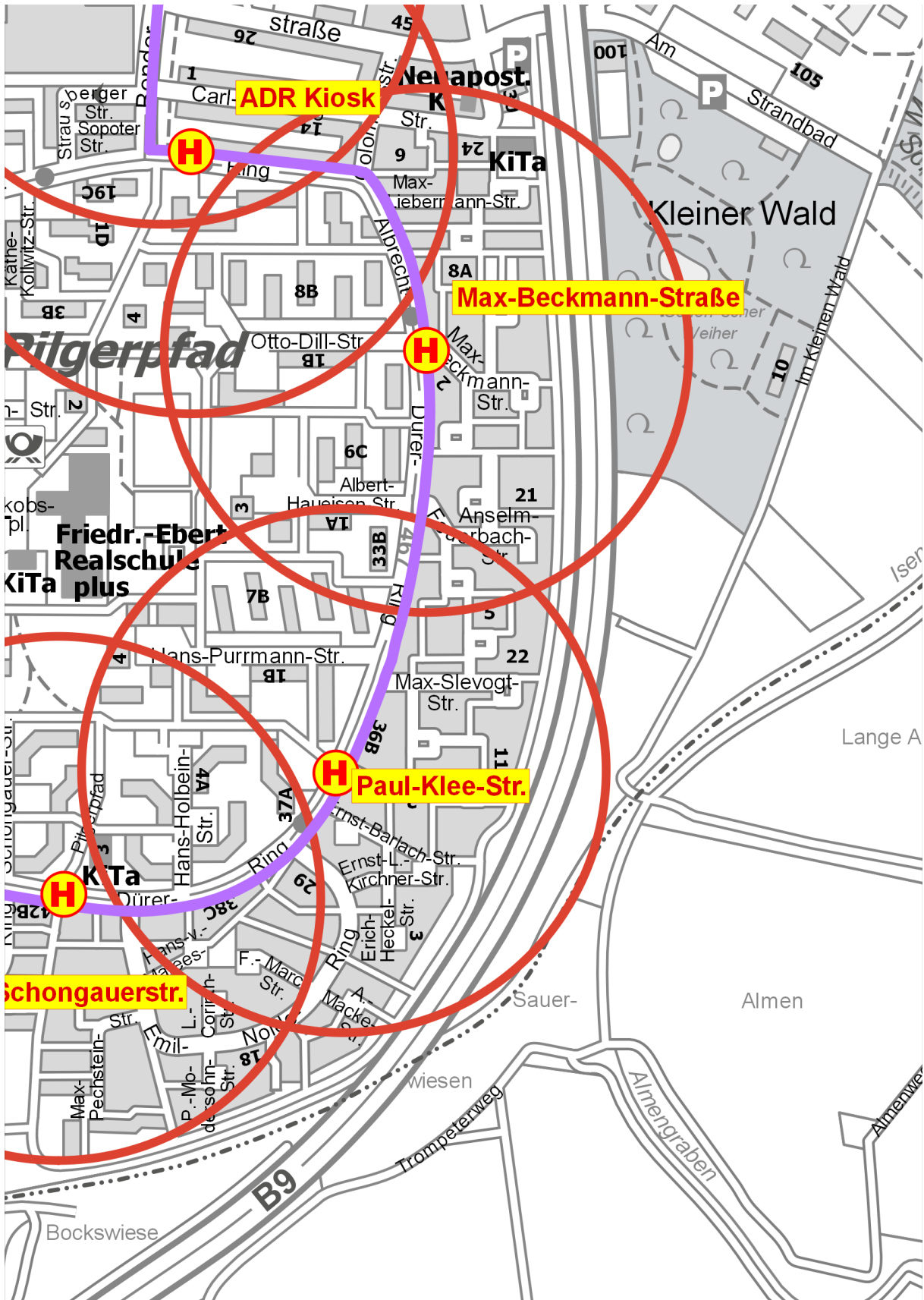


Karte 8: Bushaltestelle Studernheimer Weg

Linie 467



Karte 9: Bushaltestellen Mühlstraße und Frankenstraße



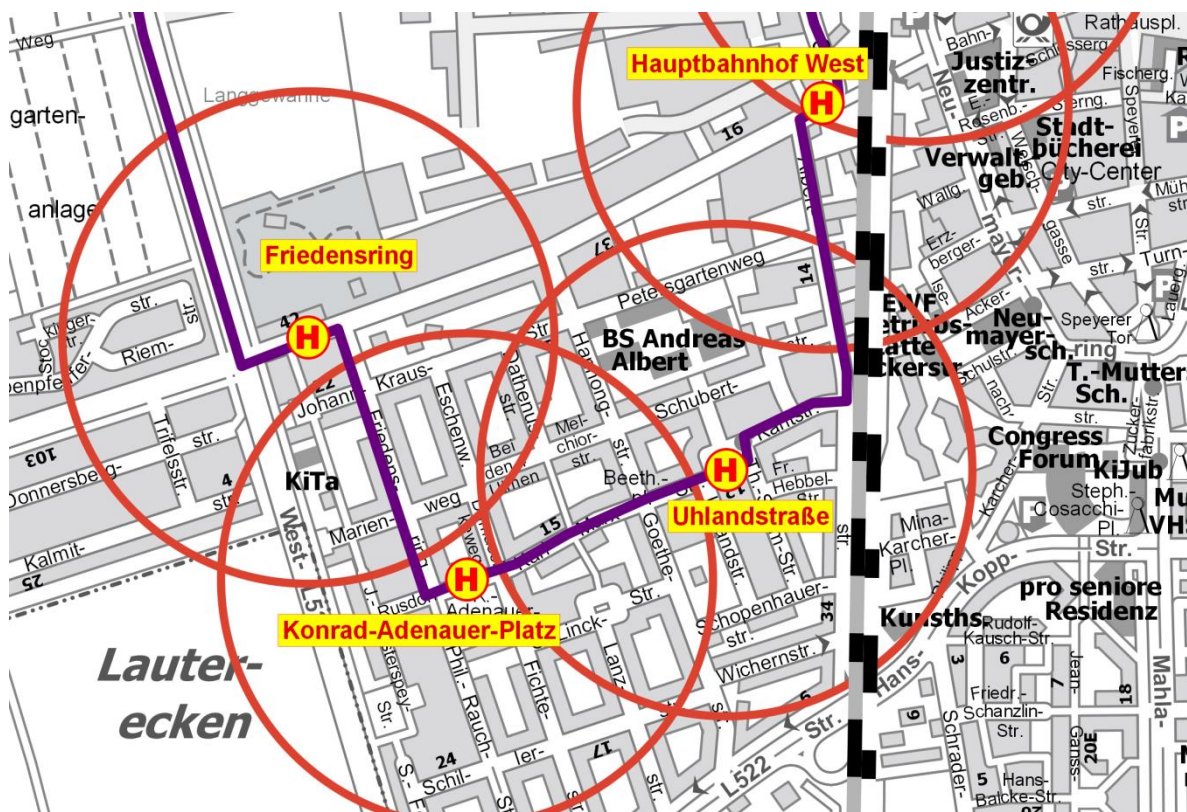
Karte 10: Bushaltestelle Max-Beckmann-Straße

Linie 468



Karte 11: Bushaltestellen Haltepunkt Süd und Am Speyerbach

Linie 469



Karte 12: Bushaltestellen Friedensring, Konrad-Adenauer-Platz und Hauptbahnhof West