


 <p>Stadt FRANKENTHAL (Pfalz)</p>	<h3>Stadt Frankenthal (Pfalz)</h3>		
	<p>MaÙstab</p>	<p>1:1000</p>	
	<p>Stand</p>	<p>28.09.2020</p>	<p>Bearbeiter</p>

## 1. Gemarkung Eppstein



 <p>Stadt FRANKENTHAL (Pfalz)</p>	<h2>Stadt Frankenthal (Pfalz)</h2>			
	<p>Maßstab 1:2000</p>	<p>Stand 28.09.2020</p>	<p>Bearbeiter</p>	<p>Fritz</p>

## 2. Gemarkung Frankenthal





2. Gemarkung Frankenthal

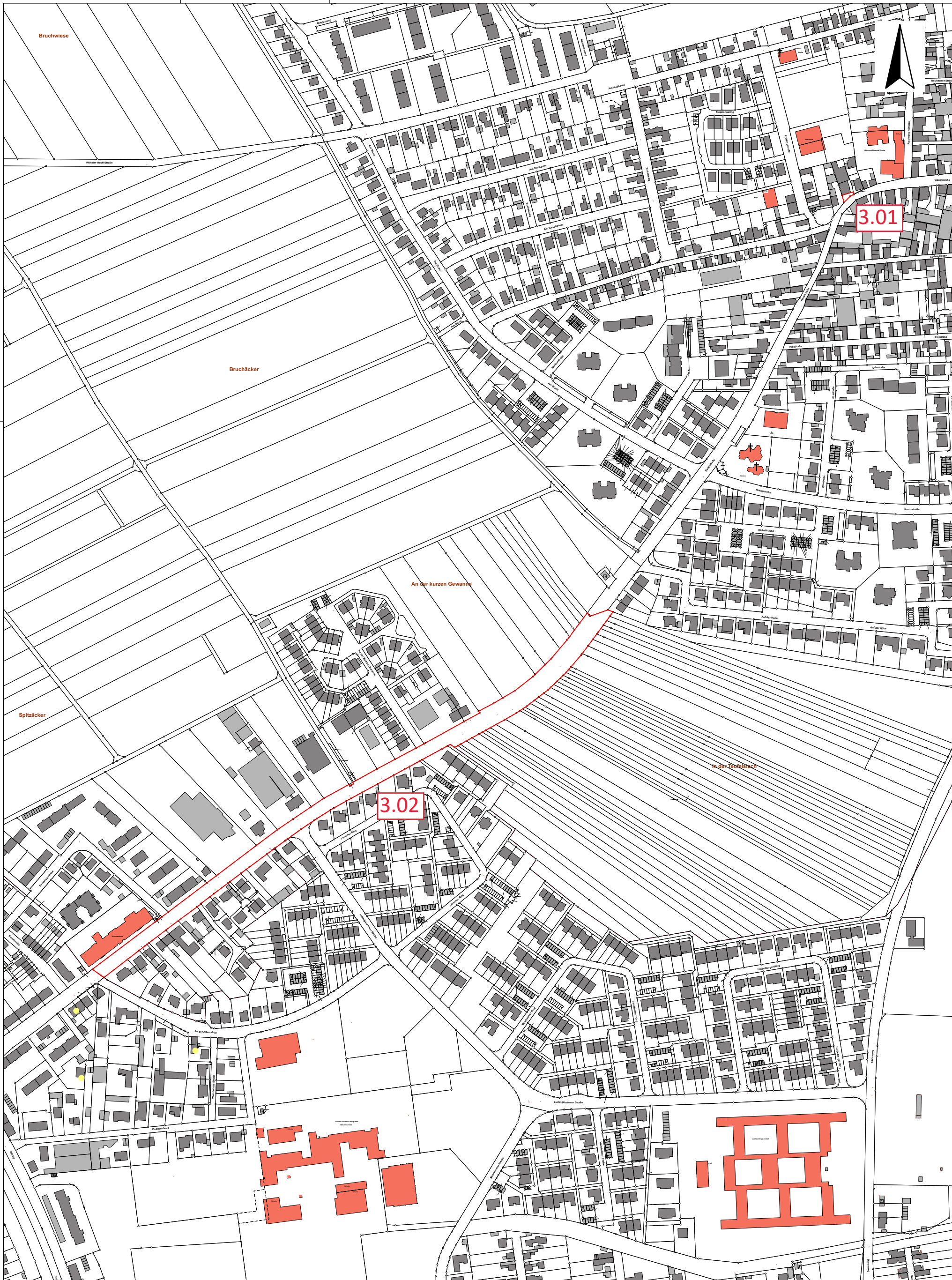


<b>Stadt Frankenthal (Pfalz)</b>	
Kartenauszug	
Maßstab	1:4000
Stand	28.09.2020
Bearbeiter	Fritz


DIN A3 (29,7 x 42,0)

Lageplan 3 - XVII/1028





3. Gemarkung Mörsch

 <p>Stadt FRANKENTHAL (Pfalz)</p>	<h2>Stadt Frankenthal (Pfalz)</h2> <h3>Kartenauszug</h3>	
	Maßstab	1:4000
	Stand	28.09.2020
	Bearbeiter	Fritz

DIN A3 (29,7 x 42,0)

Lageplan 4 - XVII/1028



 Stadt FRANKENTHAL (Pfalz)	<b>Stadt Frankenthal (Pfalz)</b>		
	Maßstab	1:3000	
Stand	28.09.2020	Bearbeiter	Fritz

### 4. Gemarkung Studernheim



Langgewanne

5.05

5.04

5.03

Langgewanne

Vordere Langgewanne

5.01

Vordere Langgewanne

© Stadtverwaltung Frankenthal (Pfalz)  
© GeoBasis-DE/LVermGeoRP2002-14



Stadtverwaltung Frankenthal (Pfalz)  
Bereich Planen und Bauen  
Abt. Straßen- und Brückenbau  
Neumayerring 72 67227 Frankenthal (Pfalz)

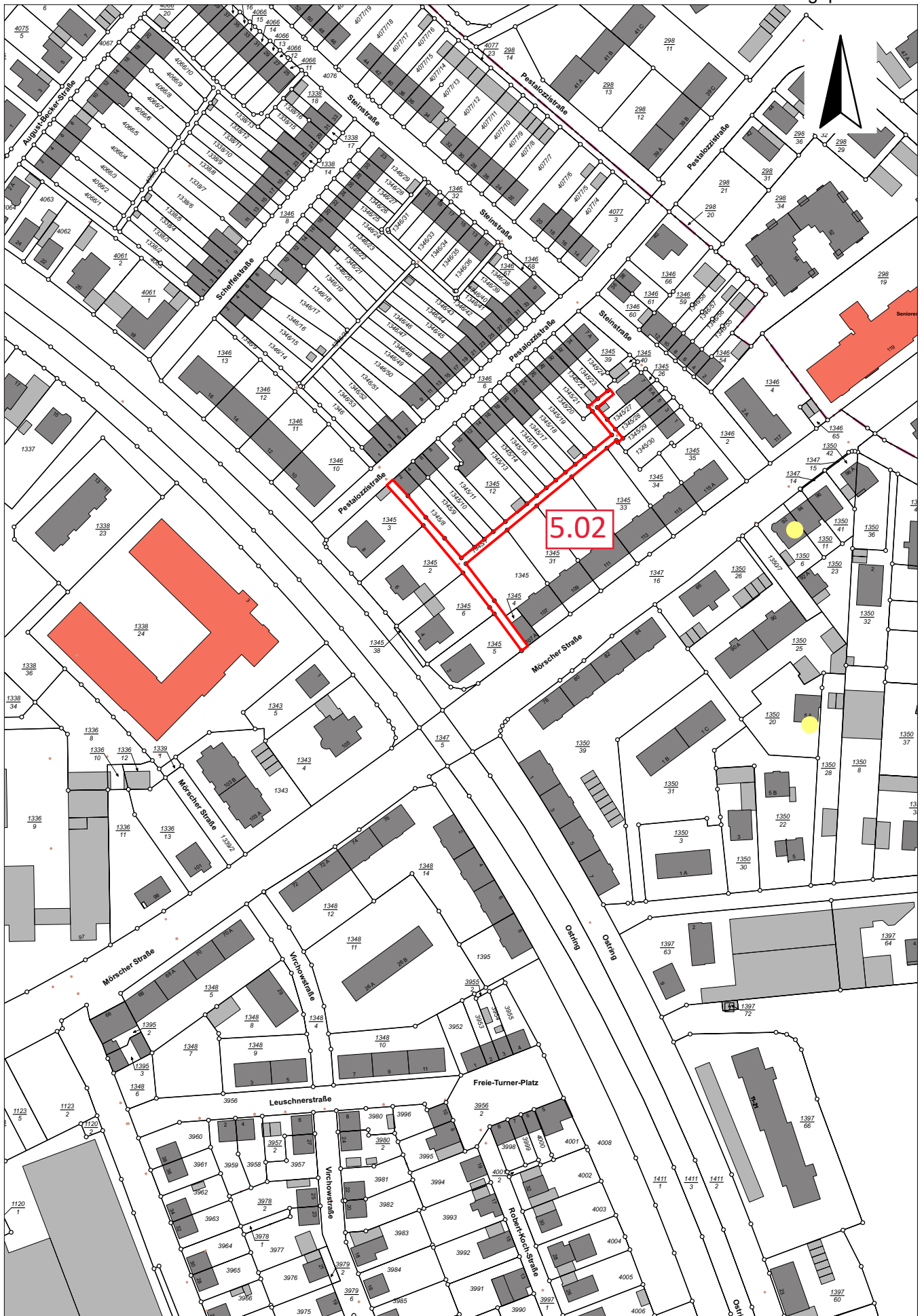
Maßstab: 1:3500

28.09.2020

DIN A3 (29,7 x 42,0)

5. Gemarkung Frankenthal

Lageplan 6 - XVII/1028



 <p>Stadt FRANKENTHAL (Pfalz)</p>	<h3>Stadt Frankenthal (Pfalz)</h3> <p>Maßstab 1:2000</p>			
	Stand	28.09.2020	Bearbeiter	Fritz

## 5. Gemarkung Frankenthal