Anlage 1

1

Schnitt B - B
Blick Richtung Westen

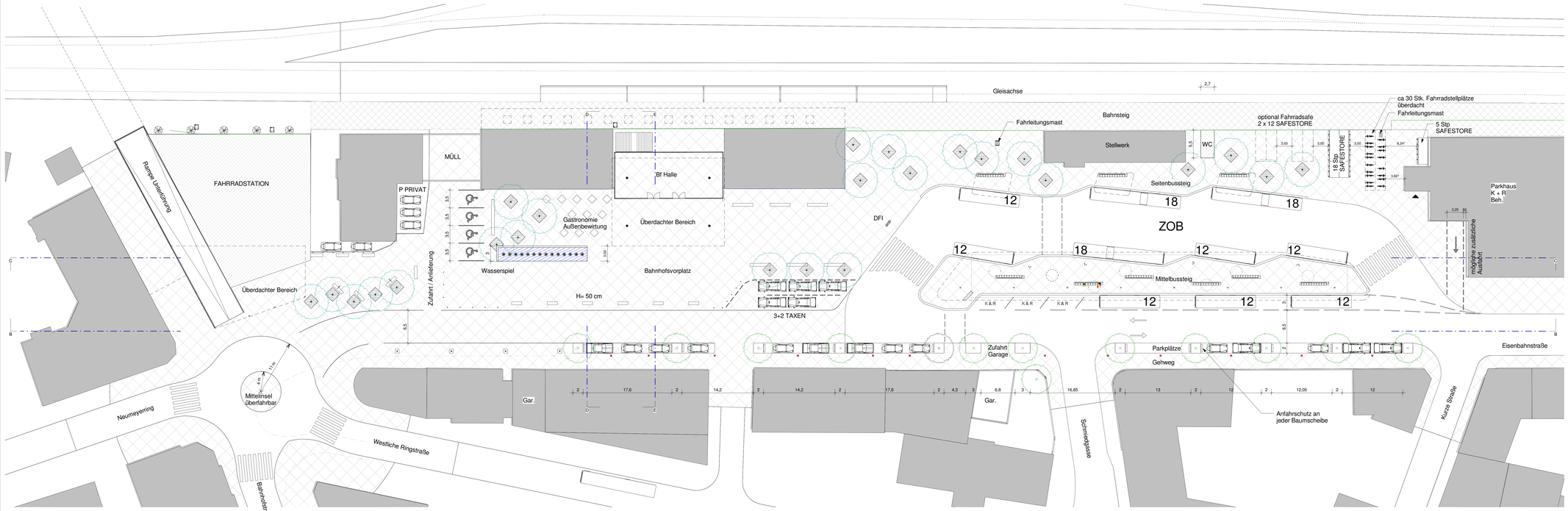

Grundriss EG

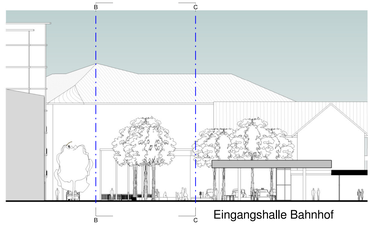

Schnitt E - E
Blick Richtung Süden

Schnitt D - D
Blick Richtung Norden

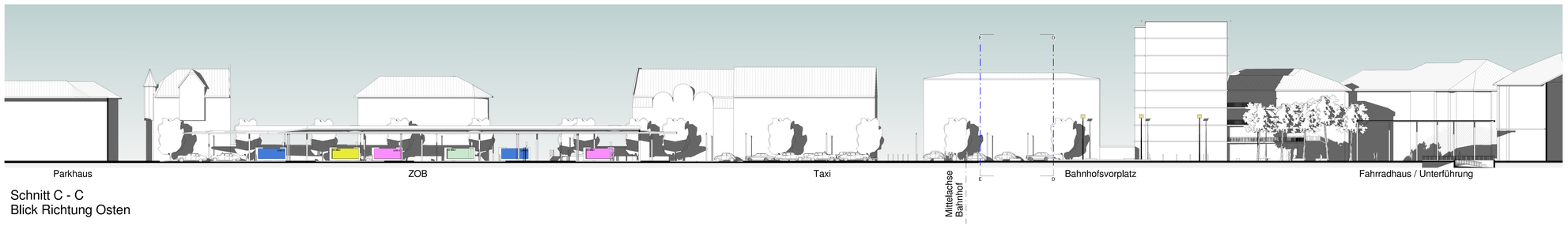

Schnitt C - C
Blick Richtung Osten

Projekthöhe ±0,00 m =

Der Plan ist nur gültig in Verbindung mit den dazugehörigen Statikplänen. Alle Maße sind vor Baubeginn örtlich und rechnerisch zu prüfen. Für die Richtigkeit haftet der Auftragnehmer

Die Grundleitungen der Gebäudedetile sind den Sanitär- bzw. Grundleitungsplänen zu entnehmen. Alle Schlitz- und Durchbruchangaben siehe Schal- und Bewehrungspläne, sowie Schlitz- und Durchbruchpläne der Fachingenieure.

Alle Maße sind verantwortlich zu prüfen bzw. am Bau zu nehmen! Fachplanungen (z.B. Statik, Elektro, HLS) sind zu berücksichtigen! Detailplanungen und -hinweise sind zu berücksichtigen! Plan- und Maßdifferenzen sind vor Ausführung mit dem Architekten und der Bauleitung zu klären!

Index	Art der Änderung	Datum	Name

Bearbeitet im Auftrag der Stadt Frankenthal:

Mailänder Consult
Mailänder Consult GmbH
Mahlatstraße 13 • 76135 Karlsruhe
T 0721 93280-0 • F 0721 93280-10

Plan-Nr.: MIC_K918_2_AYY_XX_XX_250_aa_0

Maßstab: 1:250

Plandatum: 30.09.2014

bearbeitet:	gezeichnet:	geprüft:	genehmigt:
09/14 AL	09/14 KI	09/14 AE	

Auftraggeber:

Stadt Frankenthal
Neumayerring 72

67227 Frankenthal

Stadt FRANKENTHAL (Pfalz)

VORPLANUNG

Bahnhofsumfeld Frankenthal

Grundriss und Schnitte

G:\HOCHBAU_STAED\TEBAU\K918_Bahnhofsumfeld_Frankenthal\12_Plaene\01_Rev\K918_Frankenthal_140924.rvt