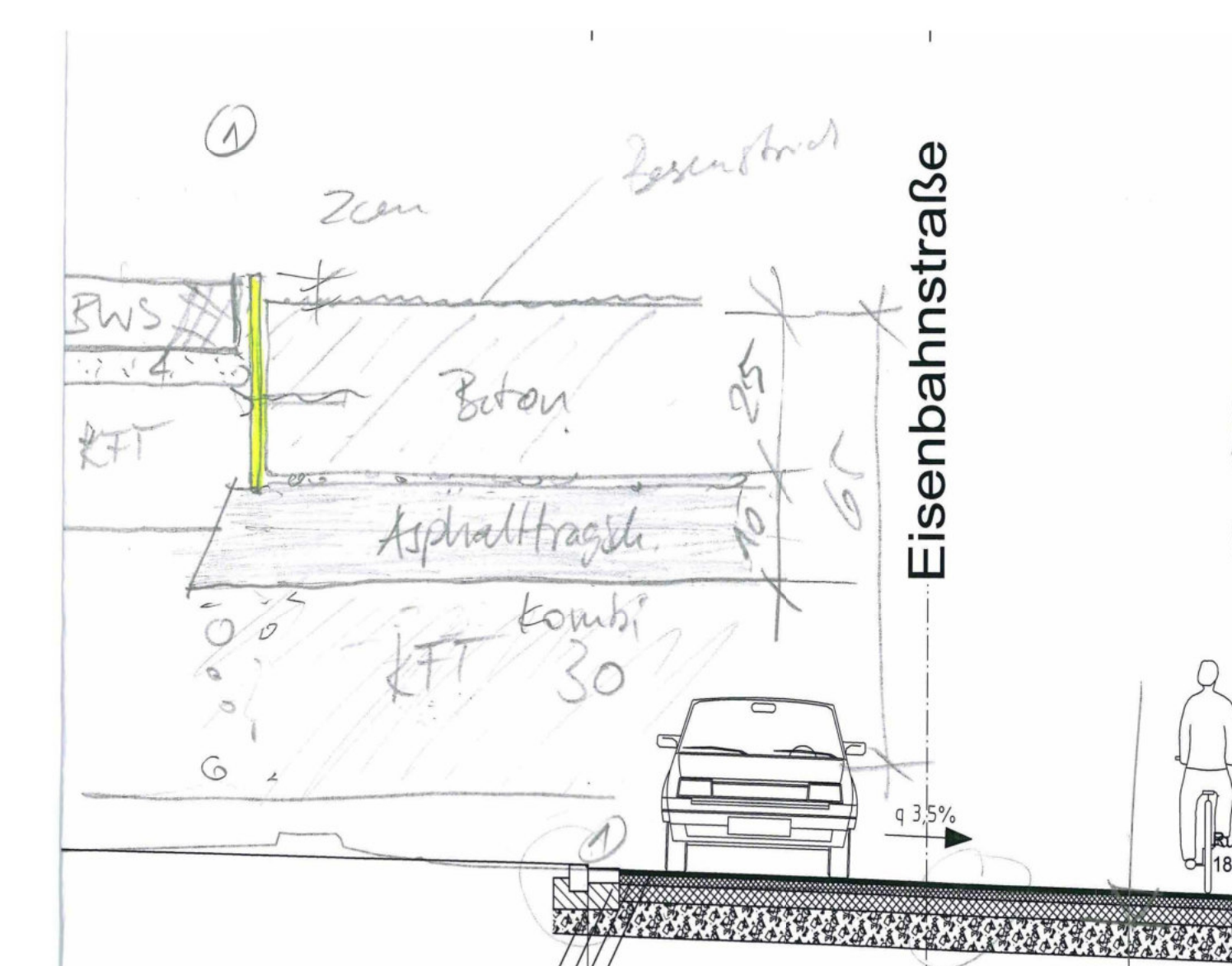
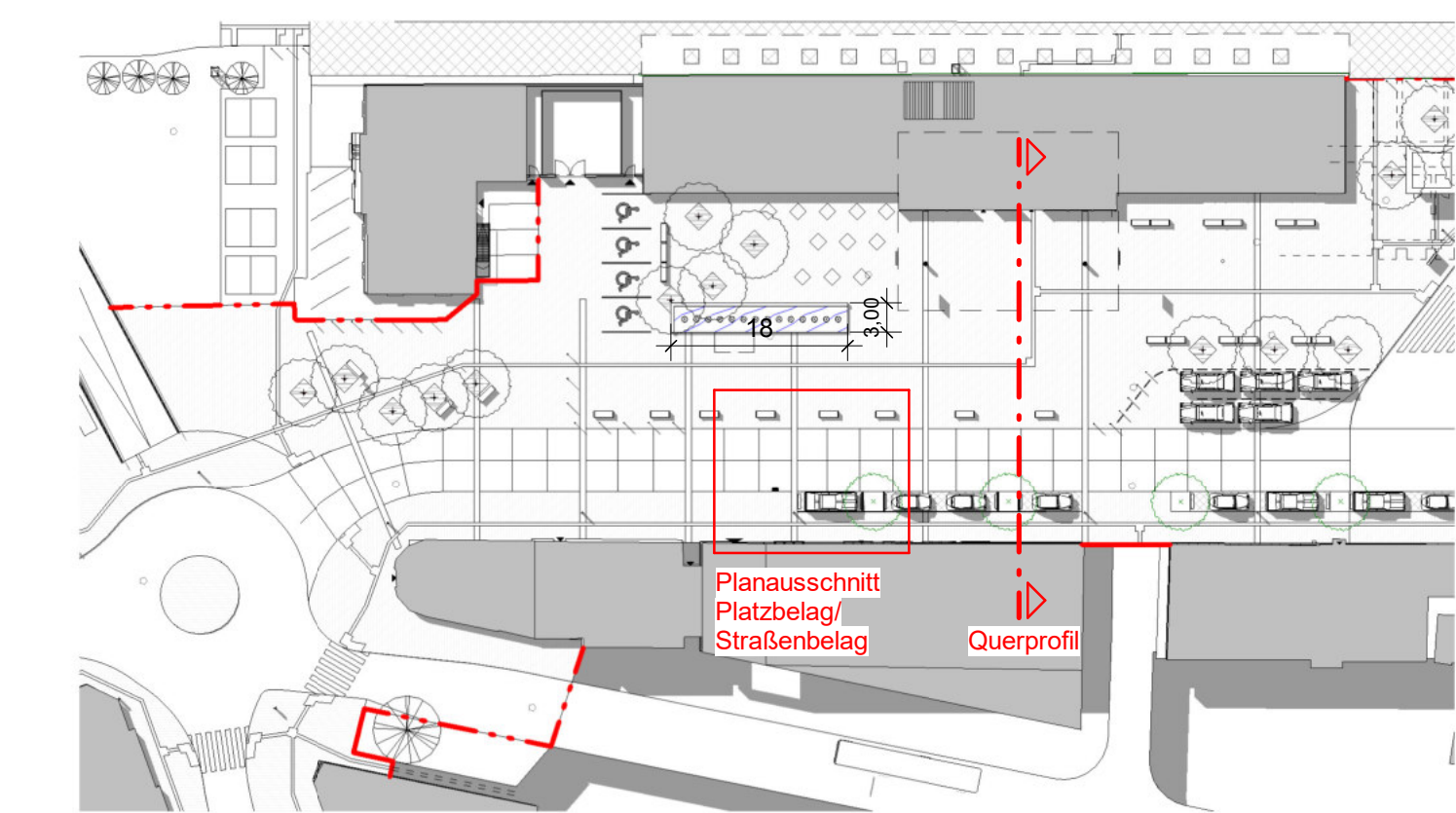
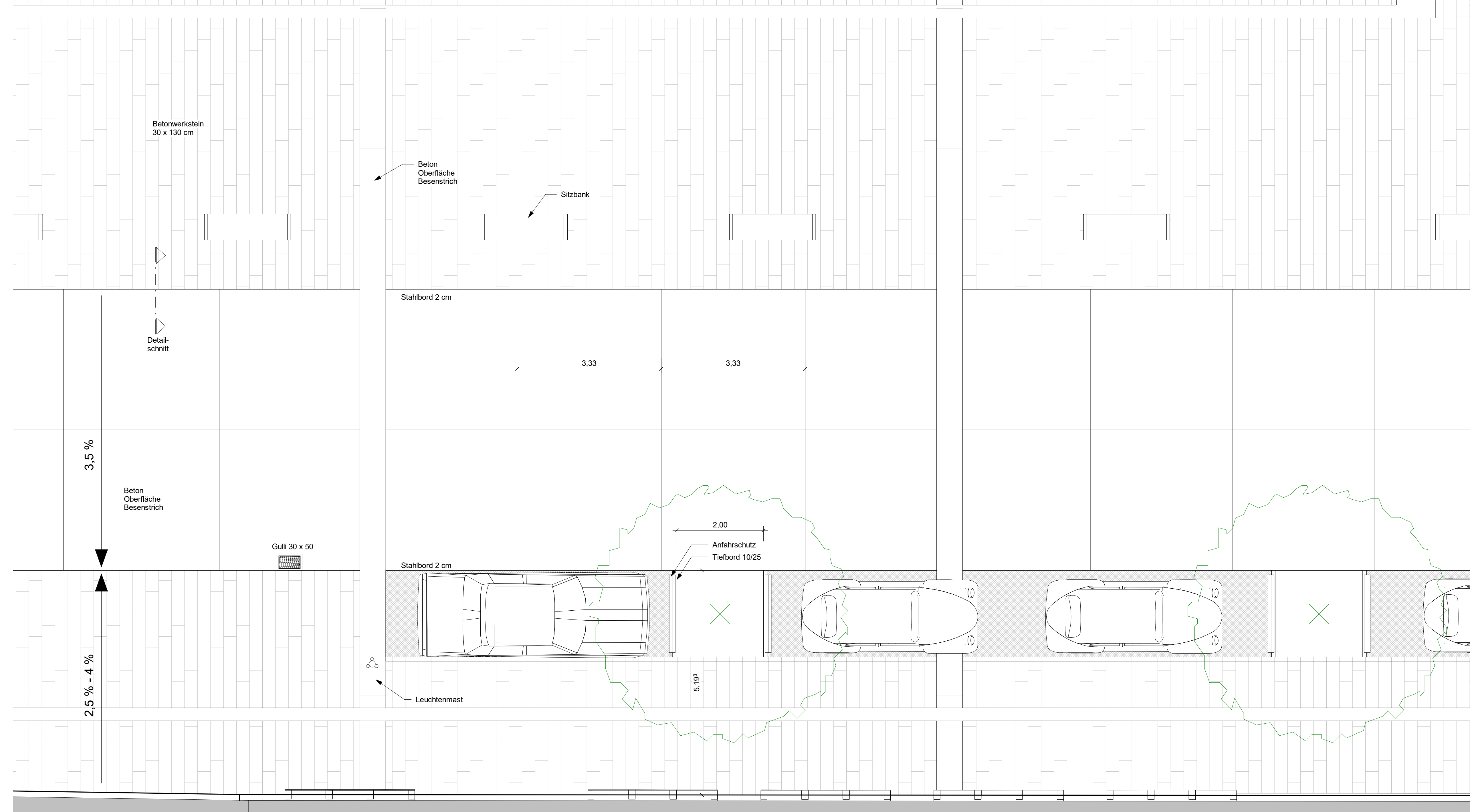


Querprofil
M 1:50



Detailschnitt Randanschluss ohne Maßstab

Anlage 4



Planausschnitt Platzbelag/ Straßenbelag
M 1:50

ENTWURFSPLANUNG

Projekthöhe ±0,00 m =

Der Plan ist nur gültig in Verbindung mit den dazugehörigen Statikplänen. Alle Maße sind vor Baubeginn örtlich und rechnerisch zu prüfen. Für die Richtigkeit haftet der Auftragnehmer.

Die Grundteilungen der Gebäudeteile sind den Sanitär- bzw. Grundteilungsplänen zu entnehmen. Alle Schlitz- und Durchbruchangaben siehe Schal- und Bewehrungspläne, sowie Schlitz- und Durchbruchpläne der Fachingenieure.

Alle Maße sind verantwortlich zu prüfen bzw. am Bau zu nehmen! Fachplanungen (z.B. Statik, Elektro, HLS) sind zu berücksichtigen! Detailplanungen und -hinweise sind zu berücksichtigen! Plan- und Maßdifferenzen sind vor Ausführung mit dem Architekten und der Bauleitung zu klären!

ab	Piktogramm angepasst nach Vorgaben AG	29.07.21	Glatz
Index	Art der Änderung	Datum	Name

Bearbeitet im Auftrag der Stadt Frankenthal: **Mailänder Consult**

Plan-Nr.: MIC_K918_3_AYY_DT_XX_009_ab_5

Maßstab: 1:50

Plandatum: 21.11.2014

bearbeitet: gezeichnet: geprüft: genehmigt:

11/14 JL 11/14 JL 07/21 AE

Auftraggeber: **Stadt Frankenthal**
Neumayerring 72
67227 Frankenthal

Stadt FRANKENTHAL (Pfalz)

Bahnhofsumfeld Frankenthal

Platzbelag

C:\Users\Glatz\Documents\Freividateien_Glatz\K918-Frankenthal-R21-Zentraldatei-02_Glatz.rvt