

Auszug aus den Geobasisinformationen

Liegenschaftskarte



Rheinland-Pfalz

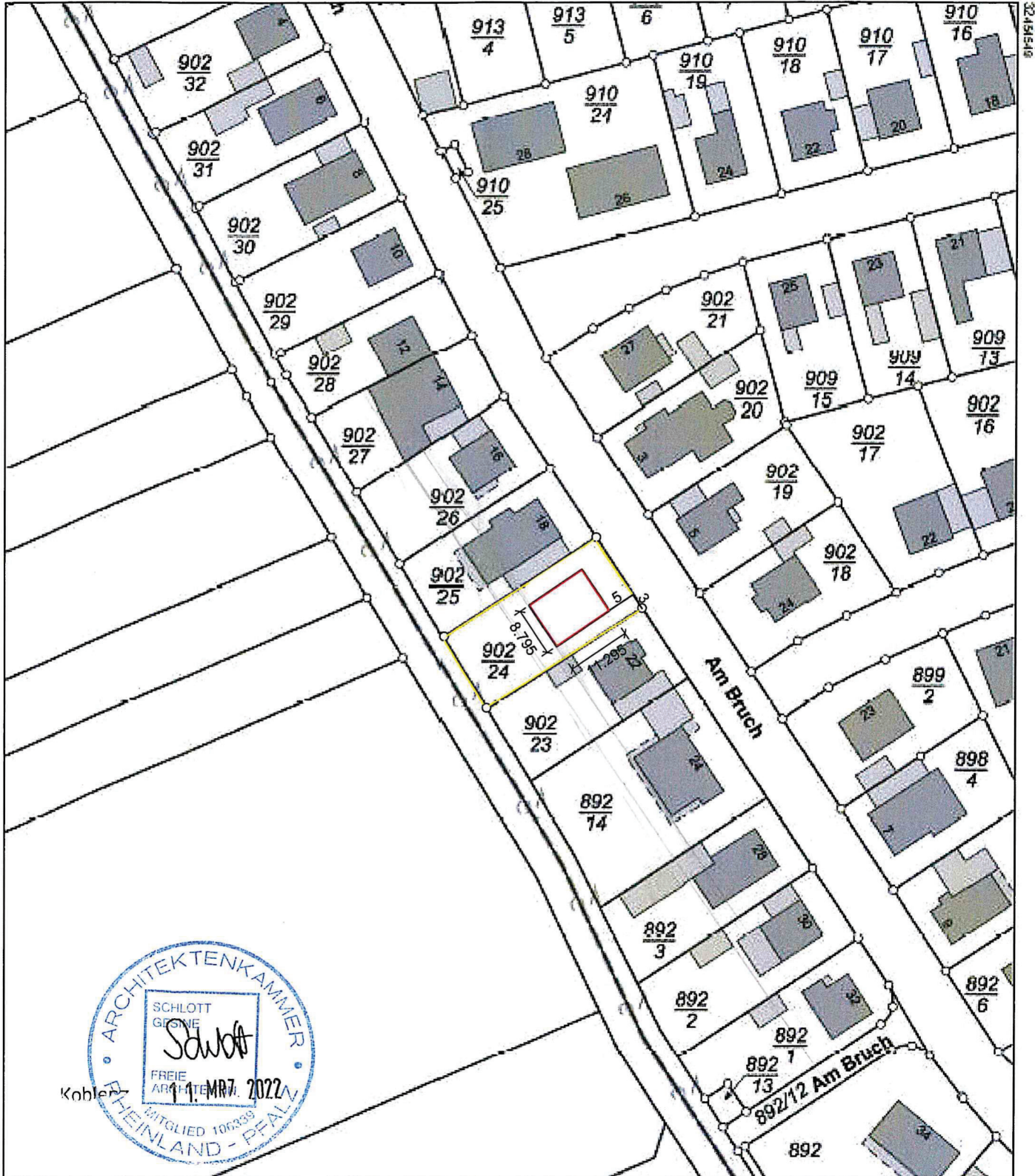
VERMESSUNGS- UND
KATASTERAMT RHEINLAND-PFALZ

Hergestellt am 25.01.2022

Flurstück: 902/24
Flur: 0
Gemarkung: Mörsch

Gemeinde: Frankenthal (Pfalz)
Landkreis: Stadt Frankenthal (Pfalz)

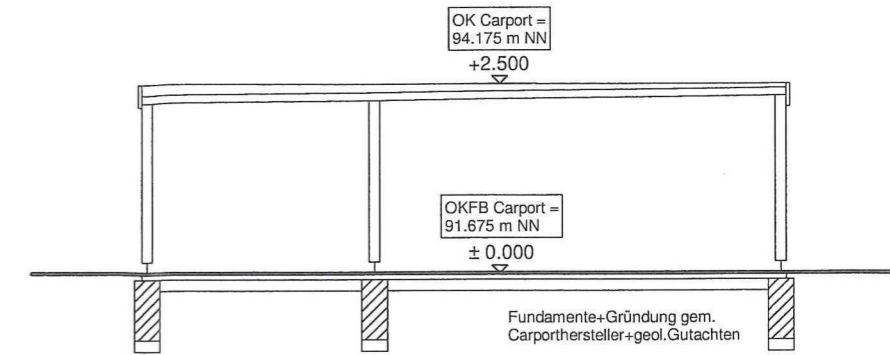
Pestalozzistraße 4
76829 Landau in der Pfalz



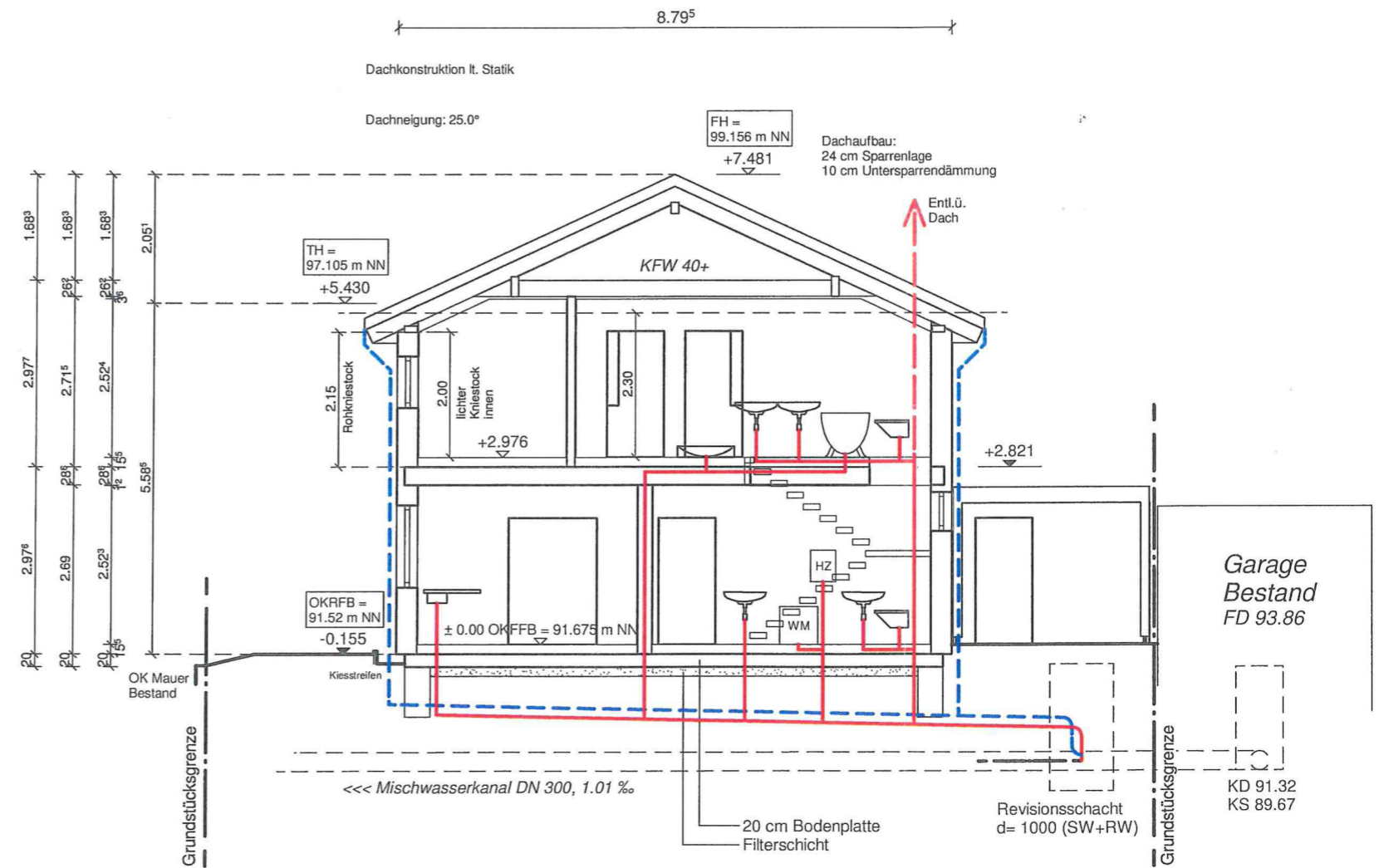
5488742

Maßstab 1 : 1 000 0 10 20 30 Meter

Verwertigungen für eigene Zwecke sind zugelassen. Eine unmittelbare oder mittelbare Vermarktung, Umwandlung oder Veröffentlichung der Geobasisinformationen bedarf der Zustimmung der zuständigen Vermessungs- und Katasterbehörde (§12 Landesgesetz über das amtliche Vermessungswesen).
Hergestellt durch Vermessungsbüro Patrick Gras Dipl.-Ing. (FH).
Nur zur internen Verwendung. Vertrag mit der VermKV vom 02.12.2010.

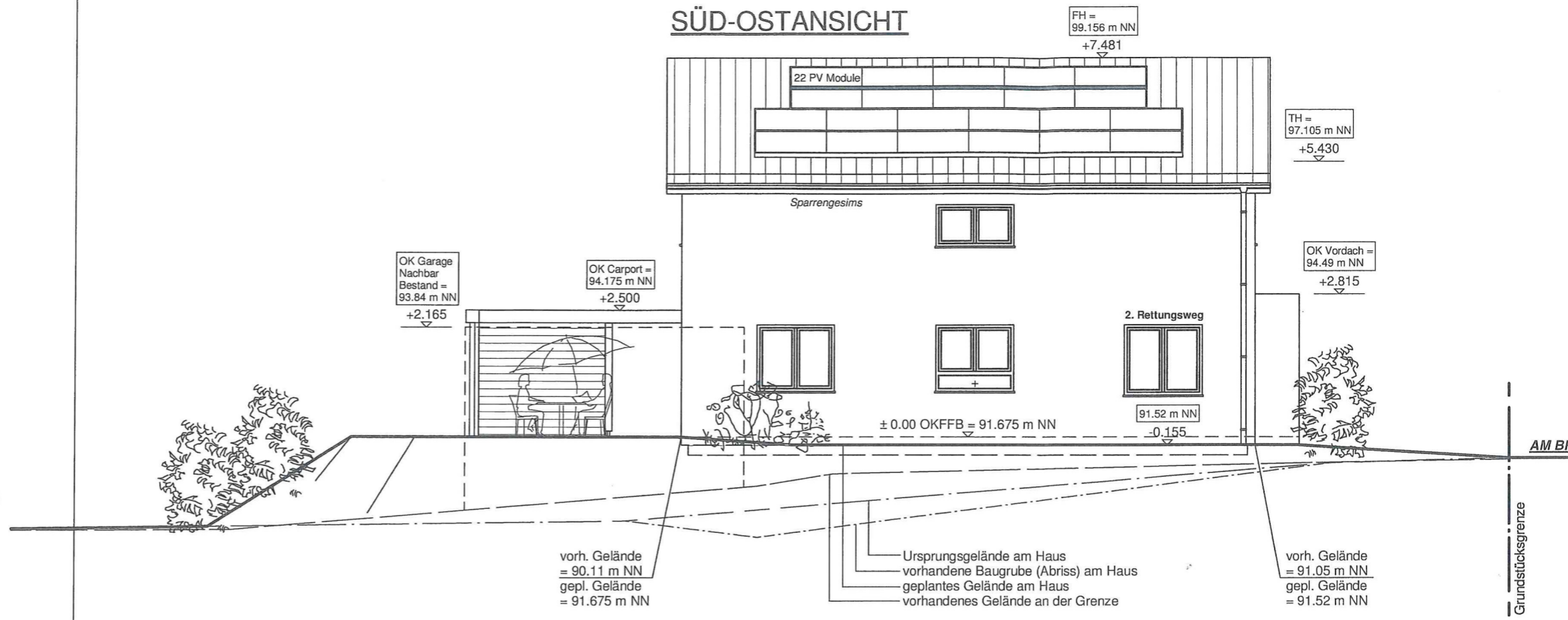


SCHNITT CARPORT

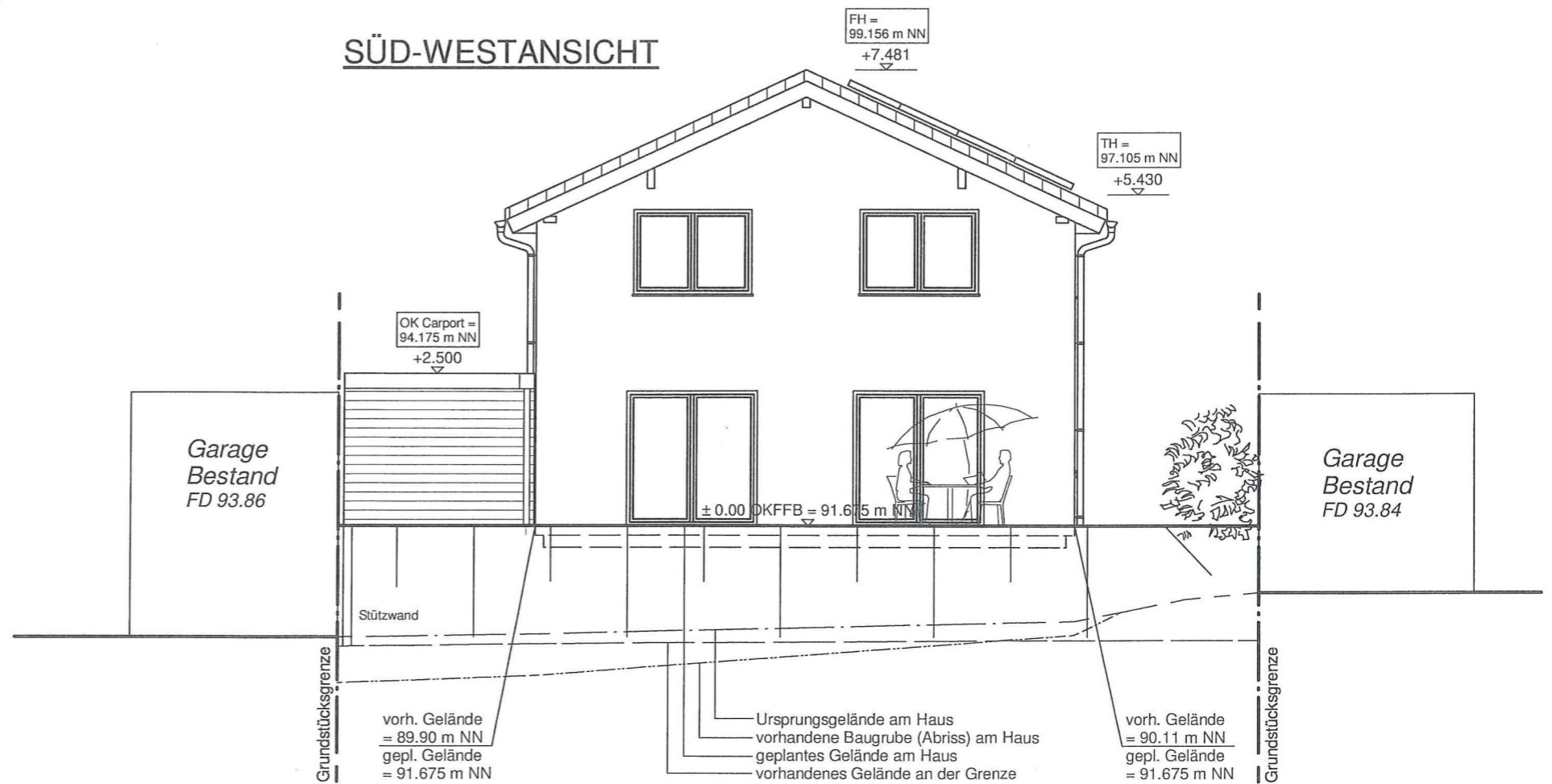


ANSCHLUSS AN
ÖRTLICHEN KANAL
RSE = 91.32 m NN

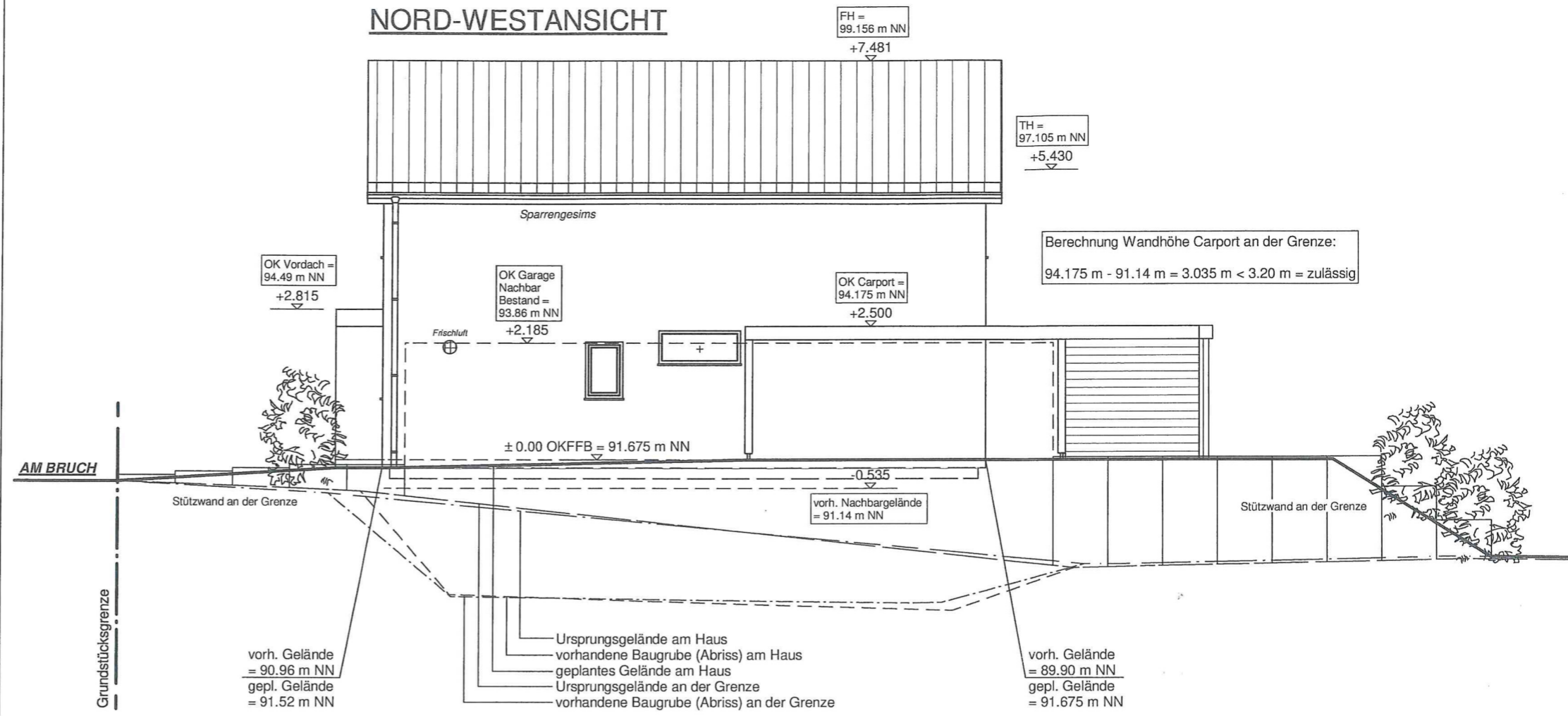
SÜD-OSTANSICHT



SÜD-WESTANSICHT



NORD-WESTANSICHT



NORD-OSTANSICHT

