


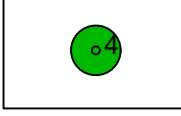



BEBAUUNGSPLAN "Ehemaliges Sternjakob-Areal Teil C"

STADT FRANKENTHAL (PFALZ)



Legende

-  Grenze des räumlichen Geltungsbereichs des Bebauungsplans
-  Wohnbaufläche mit Baugrenze/Baulinie
-  Straßenbäume
Die Lage ist unverbindlich. Die Anzahl ist verbindlich.
-  Bäume im Bereich der Stellplatzflächen.
Die Lage ist unverbindlich. Die Anzahl ist verbindlich.
-  Bäume auf den privaten Grundstücken
Die Lage ist unverbindlich. Die Anzahl ist verbindlich.

Projekt **STADT FRANKENTHAL (PFALZ)**
Bebauungsplan
"Ehemaliges Sternjakob-Areal Teil C"

Planinhalt Grünordnungsplan

Planungsphase Entwurf

Maßstab 1 : 1.000

Datum 10.05.2023

PLANVERFASSER:

Re2area GmbH
Ruiter Straße 1

73734 Esslingen

Tel. 0711 34 585 -0
Fax 0711 34 585 -70

www.re2area.com
info@re2area.com

