Auszug aus den Geobasisinformationen

Liegenschaftskarte

RheinlandPfalz
VERMESSUNGS- UND KATASTERAMT RHEINPFALZ

Hergestellt am 14.03.2024

Pestalozzistraße 4
76829 Landau in der Pfalz

Flurstück:	3922	Gemeinde:	Frankenthal (Pfalz)
Flur:	0	Landkreis:	Stadt Frankenthal (Pfalz)
Gemarkung:	Frankenthal		

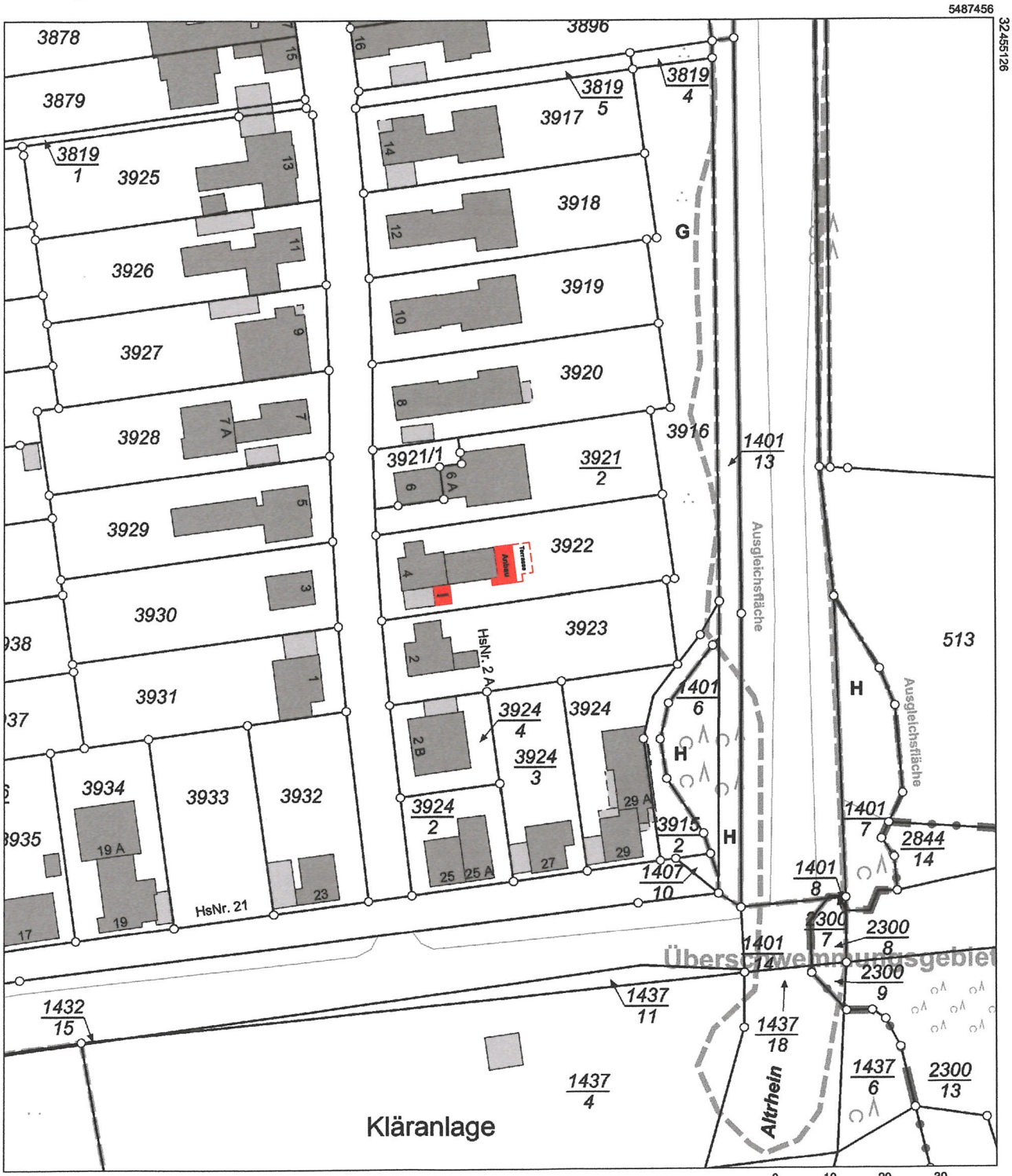

Maßstab 1 : 1 000 — 0 10 20 30 Meter

Vervielfältigungen für eigene Zwecke sind zugelassen. Eine unmittelbare oder mittelbare Vermarktung, Umwandlung oder Veröffentlichung der Geobasisinformationen bedarf der Zustimmung der zuständigen Vermessungs- und Katasterbehörde (§12 Landesgesetz über das amtliche Vermessungswesen).
Hergestellt durch Öffentlich best. Vermessungsingenieur Dipl.-Ing. (FH) Andreas Patzak.
Befugnis eingeräumt am 06.01.2010 durch Landesamt für Vermessung und Geobasisinformation Rheinland-Pfalz.

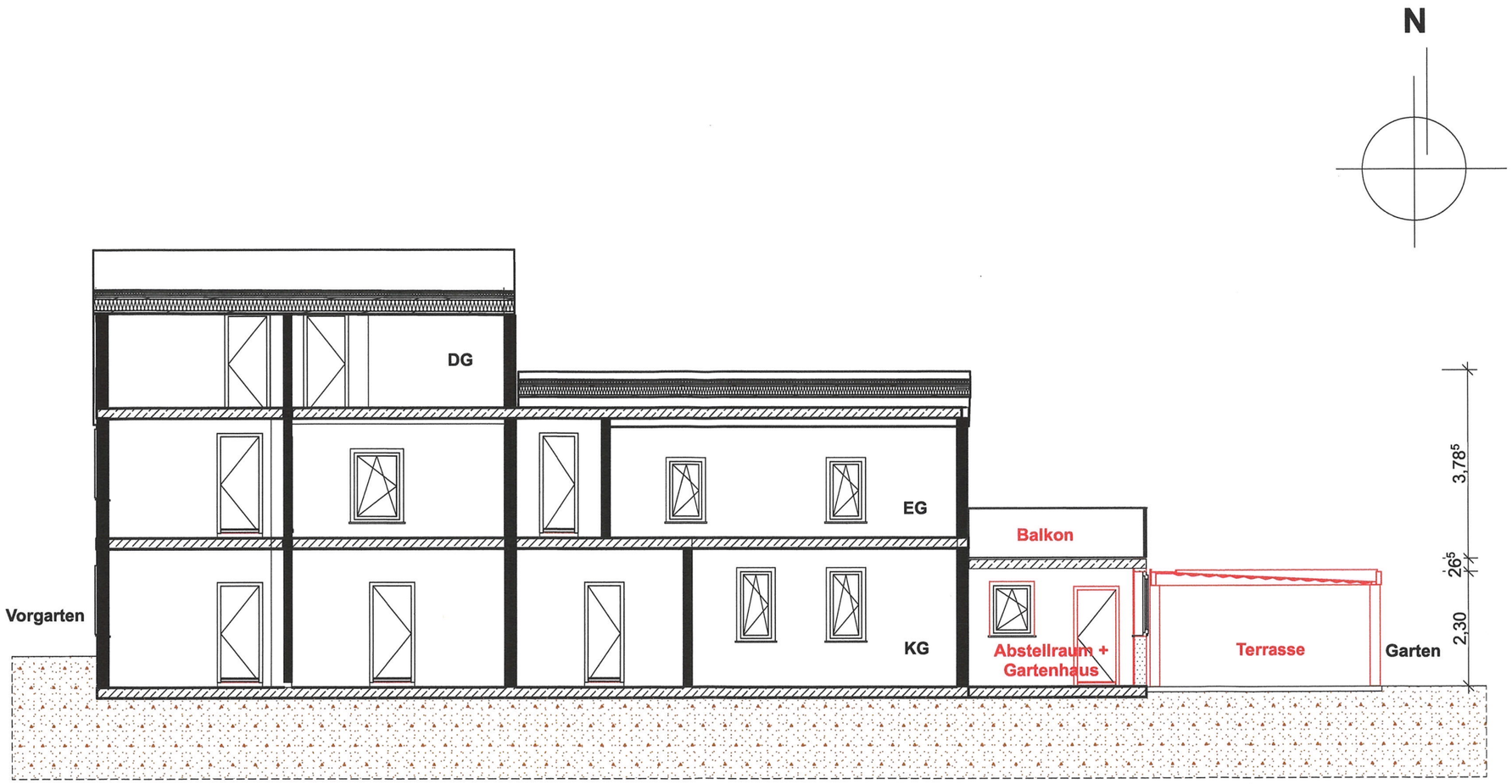
N
DG
EG
Balkon
Vorgarten
KG
Abstellraum +
Gartenhaus
Terrasse
Garten
3,78
26
2,30

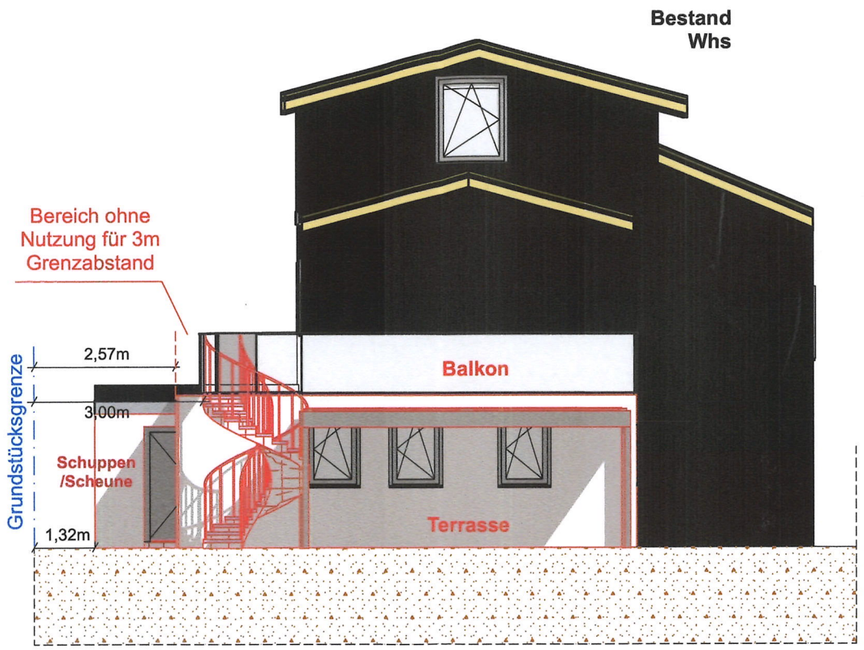
Bestand
Whs
Bereich ohne
Nutzung für 3m
Grenzabstand
2,57m
3,00m
1,32m
Grundstücksgrenze
Balkon
Schuppen
/Scheune
Terrasse

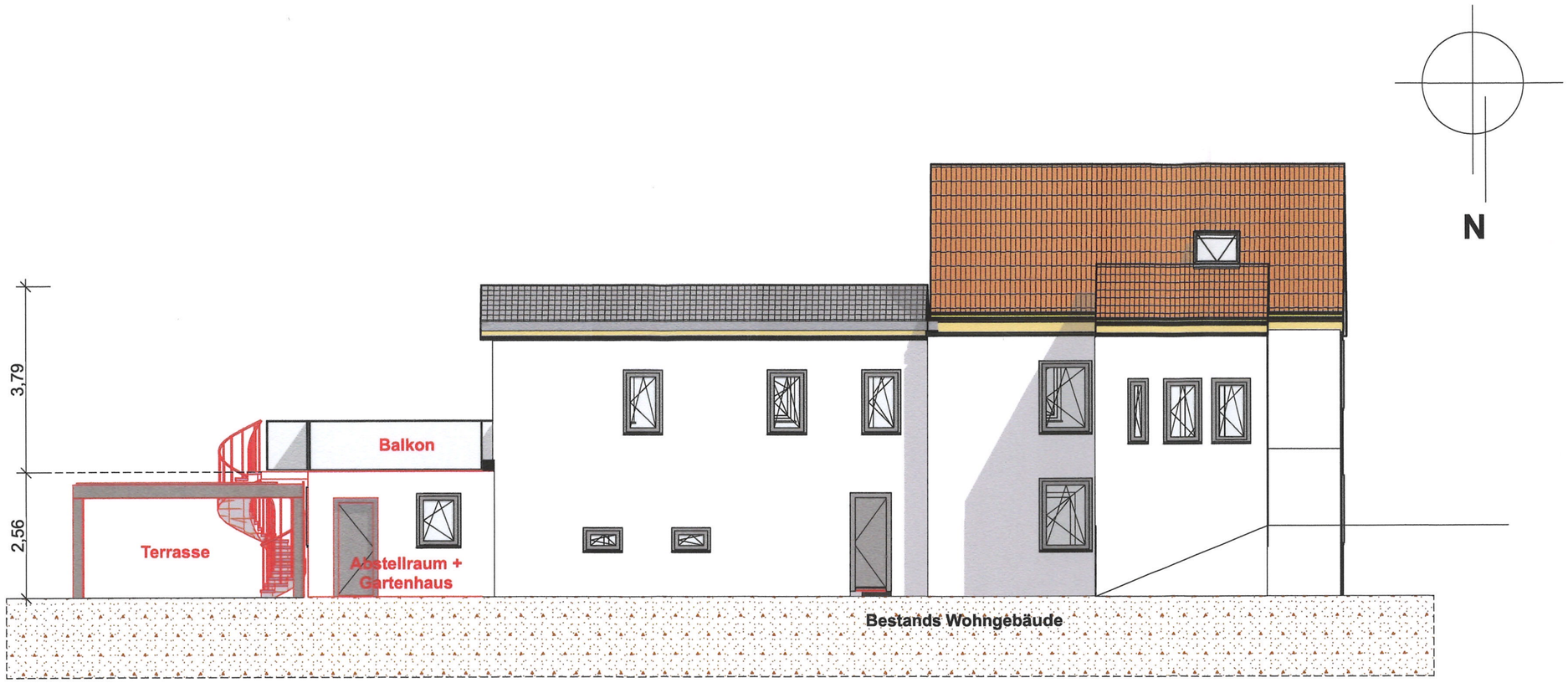
N
3,79
2,56
Balkon
Terrasse
Abstellraum +
Gartenhaus
Bestands Wohngebäude

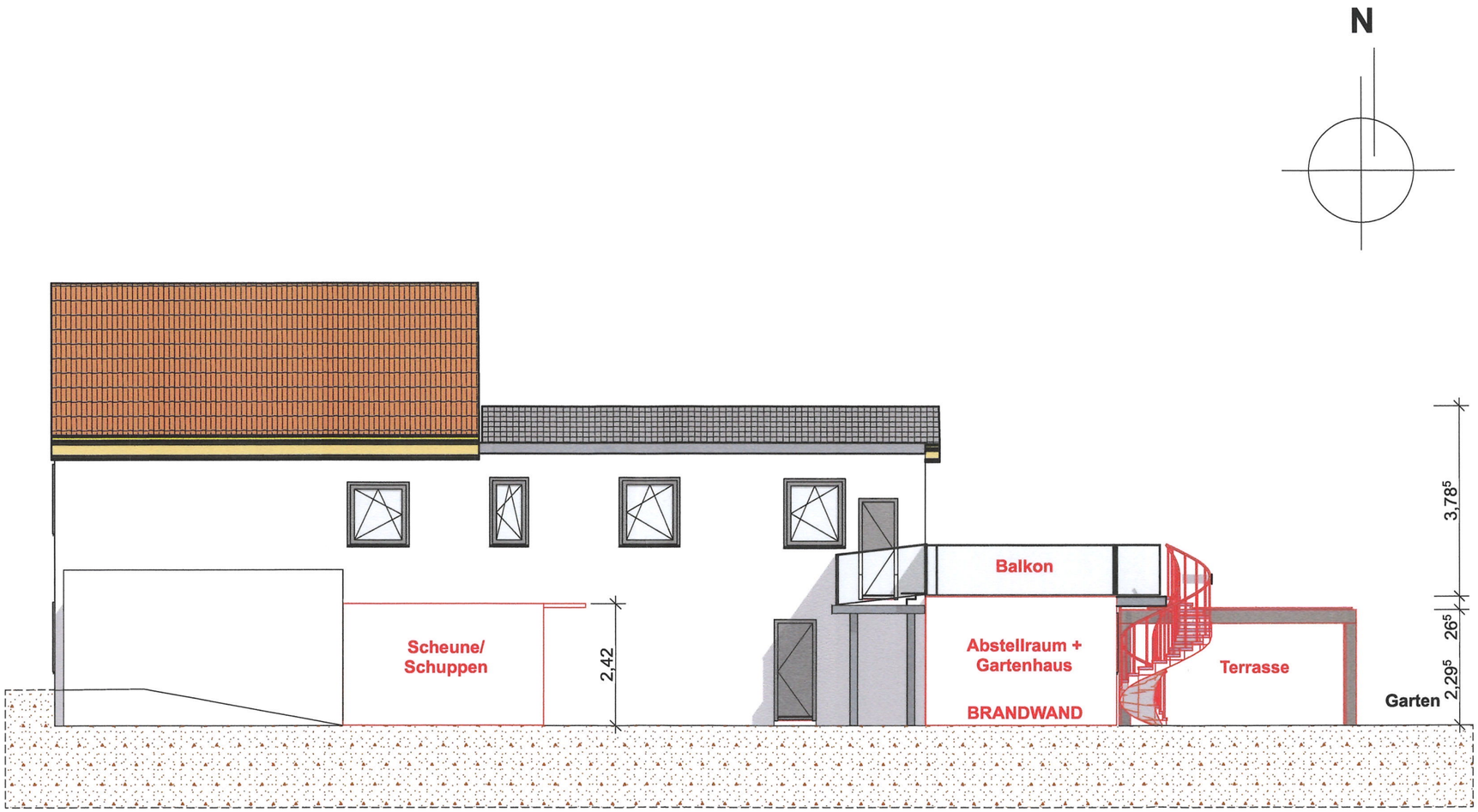
N
Balkon
Scheune/
Schuppen
2,42
Abstellraum +
Gartenhaus
BRANDWAND
Terrasse
Garten
3,78⁵
26⁵
2,29⁵