

Übersicht der Geltungsbereiche A und B





Quelle Luftbild:
©GeoBasis-DE / LVermGeoRP 2024

M 1 : 5.000

Planzeichen-Legende

Grünordnerische Maßnahmen

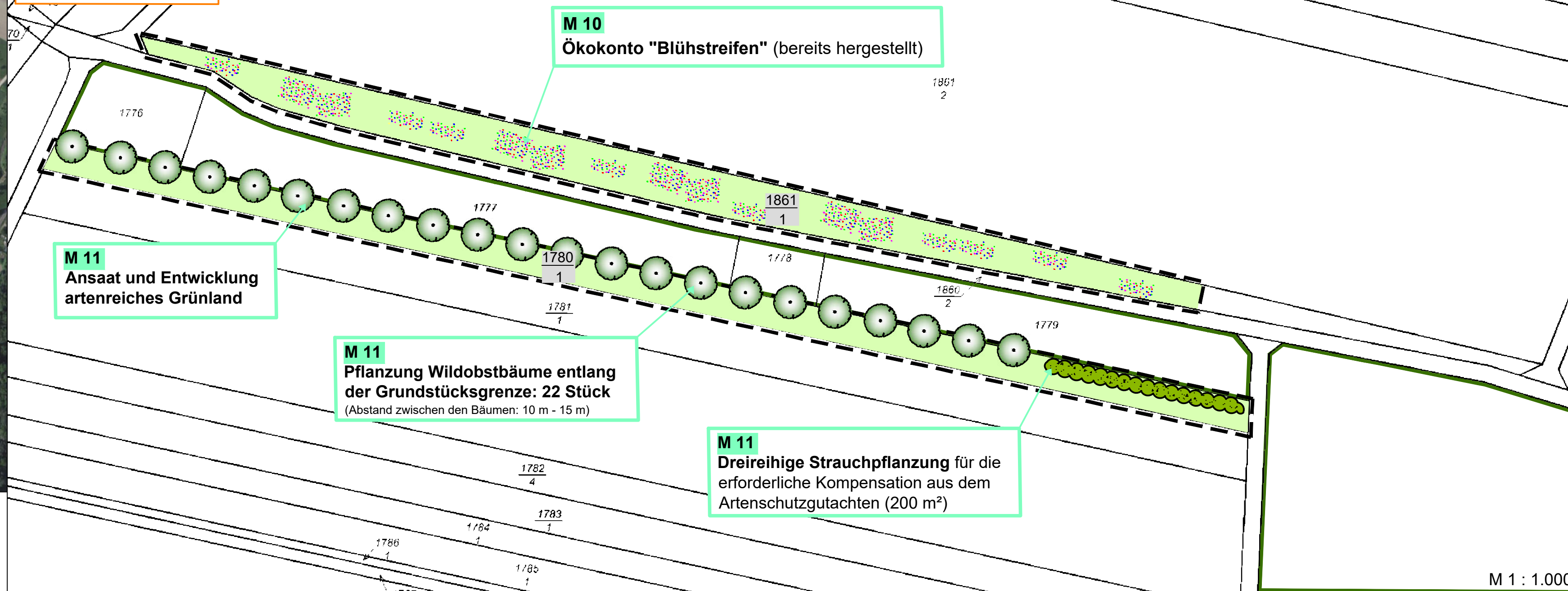
-  Wildobstbäume
 -  Strauchpflanzung
 -  Artenreiches Grünland
 -  Blühstreifen
 -  Geltungsbereich
- Nachrichtlich**
-  Vorhandene naturnahe Grünstrukturen im Umfeld (im Eigentum der Stadt Frankenthal)



Geltungsbereich A

GOP zum Geltungsbereich A
(siehe Unterlage B 1.3a)

Geltungsbereich B





M 1 : 1.000



Grünordnungsplan Geltungsbereich B Planexterne Kompensation B-Plan "Studernheim, Nördlich der Mühlbergstraße" Stadt Frankenthal

Unterlage A2.4
Anhang 3b

Gemarkung : Studernheim	
Flur : 0	
Stand : ENTWURF	

Proj. Nr. : 2022.000.07	
Datum : August 2024	
Maßstab : 1 : 1.000	
Bearbeitet : Eberle	
Gezeichnet : Pisalski	
Geprüft : Haag	
Entwurfsbearbeitung : SCHÖNHOFEN Beratende Ingenieure VBI PartGmbH Hertelsbrunnening 5 67657 Kaiserslautern Tel.: 06 31 / 3 41 24 - 0 Fax: 06 31 / 4 37 45 E-Mail: info@si-kl.de	 Ökologische Planung - Umweltschutz